

Plan Odnowy Miejscowości Zakrzewo Wielkie na lata 2009-2015

Załącznik Nr 1
Do Uchwały Nr 2/2009
Zebrania Wiejskiego
wsi Zakrzewo Wielkie z dnia 18 marca 2009r.
Załącznik
Do Uchwały Nr 120/XXIV/2009
Rady Gminy Grudusk
z dnia 25.03.2009r.

**PLAN ODNOWY MIEJSCOWOŚCI
ZAKRZEWO WIELKIE NA LATA 2009-2015
GMINA GRUDUSK**

Zakrzewo Wielkie, marzec 2009

SPIS TREŚCI

	str.
Wstęp.....	3-4
I. Charakterystyka miejscowości	
1.1. Powierzchnia i położenie	5-6
1.2. Historia i dziedzictwo kulturowe	7
1.3. Środowisko przyrodnicze	7
1.4. Drogi, położenie komunikacyjne	7
1.5. Infrastruktura techniczna	7
1.5.1. Wodociągi, kanalizacja	7
1.5.2. Gospodarka odpadami	7
1.5.3. Telefonizacja	7
1.5.4. Gazownictwo, ciepłownictwo	7
1.5.5. Budownictwo mieszkaniowe	7
1.6. Ludność, bezrobocie	8-9
1.7. Działalność gospodarcza, instytucje	9
1.8. Rolnictwo	9
1.9. Edukacja, sport, kultura	10
1.9.1. Edukacja, sport	10
1.9.2. Kultura	10
1.10. Pomoc społeczna, zdrowie	10-11
1.11. Bezpieczeństwo	11
1.12. Organizacje pozarządowe	12
II. Analiza zasobów miejscowości	12-13
III. Analiza SWOT	13-14
IV. Aktualna sytuacja miejscowości – Jak jest Zakrzewo Wielkie?	14-15
V. Wizja rozwoju wsi i wizja stanu docelowego	15-16
VI. Planowane działania, zadania do realizacji	16-17
6.1. Harmonogram zadań	17
VII. Wdrożenie, monitoring planu	17-18
VIII. Podsumowanie	18
Spis tabel	19
Spis wykresów	19
Spis rysunków	19

Wstęp

Plan Odnowy Miejscowości Zakrzewo Wielkie na lata 2009-2015 jest dokumentem o charakterze strategicznym określającym misję, cele i kierunki rozwoju miejscowości Zakrzewo Wielkie w perspektywie siedmioletniej. Charakterystyka miejscowości opracowana została na podstawie danych własnych Urzędu Gminy w Grudusku, danych Powiatowego Urzędu Pracy oraz wyników rozmów i spotkań z mieszkańcami miejscowości, sołtysem, i radą sołecką przedstawicieli Urzędu Gminy. Wprowadzone do Planu działania powstały w oparciu o potrzeby i wytyczne środowiska lokalnego oraz konsultacje społeczne.

Dokument określa strategię działania w sferze społeczno-gospodarczej na lata 2009-2015, uszczegóławia zapisy Strategii Rozwoju Gminy Grudusk do roku 2013 (aktualizacja), przyjętej Uchwałą Nr 90/XVIII/2008 Rady Gminy Grudusk z dnia 24 września 2008r. oraz Lokalnego Planu Rozwoju Gminy Grudusk na lata 2007-2013, przyjętego Uchwałą Nr 91/XVIII/2008 Rady Gminy Grudusk z dnia 24 września 2008r.

Ponadto spójny jest z zapisami innych dokumentów strategicznych wyższego rzędu:

- Narodowych Strategicznych Ram Odniesienia 2007-2013 zatwierdzonych Decyzją Komisji Europejskiej z dnia 7 maja 2007r.
- Strategią Rozwoju Obszarów Wiejskich i Rolnictwa na lata 2007-2013, przyjętej przez Radę Ministrów 29 czerwca 2005r.
- Strategią Rozwoju Województwa Mazowieckiego do roku 2020 (aktualizacja), przyjętej Uchwałą Nr 78/06 Sejmiku Województwa Mazowieckiego z dnia 29 maja 2006r.

Opracowanie i uchwalenie Planu związane jest z aplikowaniem o środki pochodzące z funduszy strukturalnych Unii Europejskiej - Regionalnego Programu Operacyjnego Województwa Mazowieckiego 2007-2013 oraz z Programu Rozwoju Obszarów Wiejskich na lata 2007-2013. Wynika z Rozporządzenia Ministra Rolnictwa i Rozwoju Wsi z dnia 14 lutego 2008r. (Dz. U. z 2008r., Nr 38, poz. 220) w sprawie szczegółowych warunków i trybu przyznawania pomocy finansowej w ramach działania „Odnowa i rozwój wsi” objętego Programem Rozwoju Obszarów Wiejskich na lata 2007-2013.

Pomoc w ramach działania „Odnowa i rozwój wsi” obejmuje inwestycje z zakresu:

1. budowy, przebudowy, remontu lub wyposażenia obiektów:
 - a) pełniących funkcje publiczne, społeczno-kulturalne, rekreacyjne i sportowe,
 - b) służących promocji obszarów wiejskich, w tym propagowaniu i zachowaniu dziedzictwa historycznego, tradycji, sztuki oraz kultury,

2. kształtowania obszaru przestrzeni publicznej;
3. budowy remontu lub przebudowy infrastruktury związanej z rozwojem funkcji turystycznych, sportowych lub społeczno-kulturalnych;
4. zakupu obiektów charakterystycznych dla tradycji budownictwa w danym regionie, w tym budynków będących zabytkami, z przeznaczeniem na cele publiczne;
5. odnawiania, eksponowania lub konserwacji lokalnych pomników historycznych, budynków będących zabytkami lub miejsc pamięci;
6. kultywowania tradycji społeczności lokalnej oraz tradycyjnych zawodów.

Na podstawie przeprowadzonej analizy SWOT określone zostały cele i kierunki rozwoju miejscowości oraz przedsięwzięcia prowadzące do poprawy standardu i jakości życia jej mieszkańców. Przedstawiona została charakterystyka miejscowości zawierająca podstawowe dane społeczno-gospodarcze, inwentaryzacja zasobów, kierunki rozwoju oraz planowane działania na najbliższe 7 lat. Plan Odnowy Miejscowości Zakrzewo Wielkie jest dokumentem otwartym, stwarzającym możliwość jego aktualizacji w zależności od uwarunkowań gospodarczych i potrzeb społecznych

I. CHARAKTERYSTYKA MIEJSCOWOŚCI

1.1. Powierzchnia i położenie

Zakrzewo Wielkie położone jest w północno-wschodniej części województwa mazowieckiego, w północnej części powiatu ciechanowskiego i południowo - zachodniej części gminy Grudusk. Jest jedną z 33 miejscowości i jednym z 24 sołectw gminy Grudusk. Zajmuje obszar 416,78 ha.

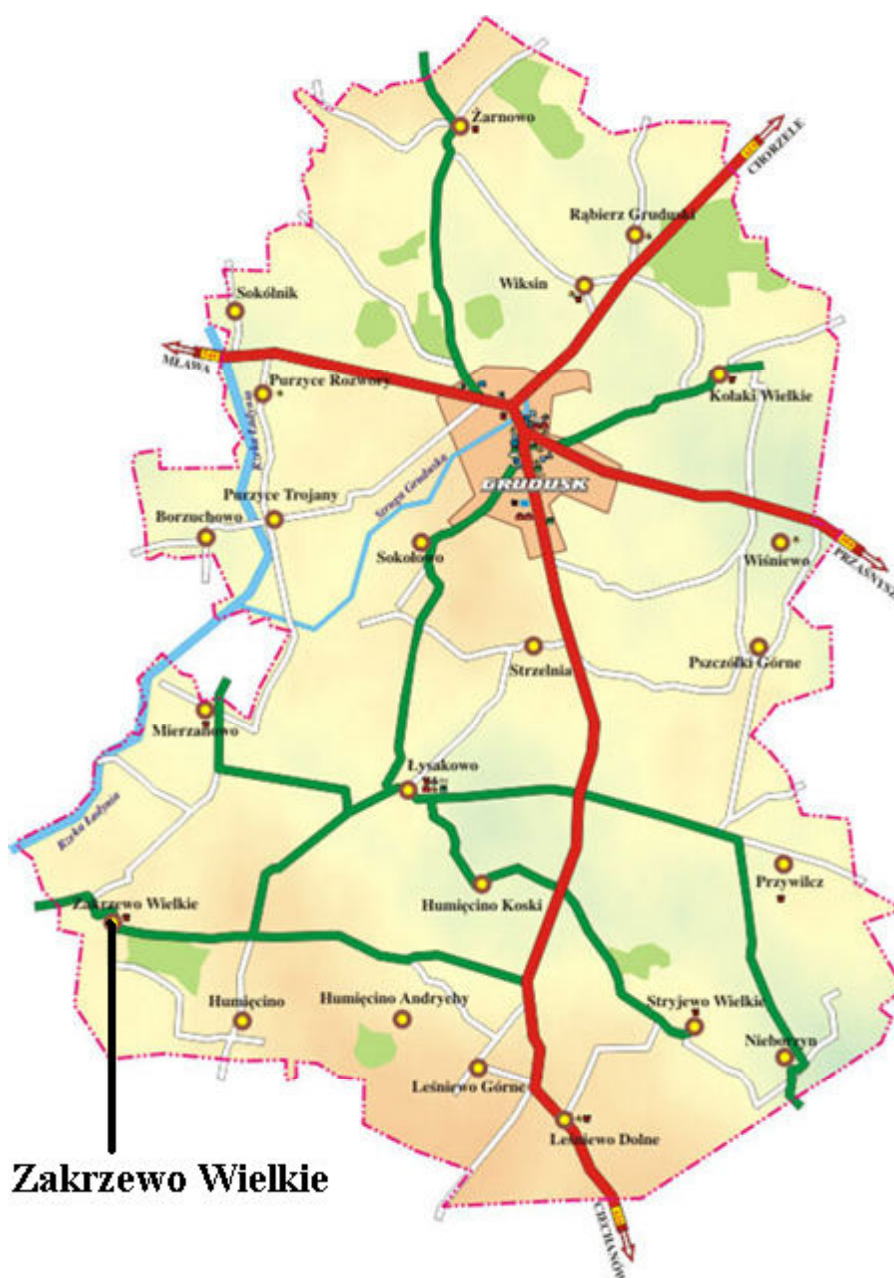
Rys. 1

Lokalizacja miejscowości Zakrzewo Wielkie na tle województwa mazowieckiego i powiatu ciechanowskiego.



Rys. 2

Lokalizacja miejscowości Zakrzewo Wielkie na tle gminy Grudusk



Zakrzewo Wielkie

1.2. Historia i dziedzictwo kulturowe

Zakrzewo zostało założone najpóźniej na początku XV wieku. Pierwsze pisane wzmianki o miejscowości pochodzą z lat 1414-1425. Była to wioska zamieszkała przez drobnych szlachciców. Spis podatkowy z 1567 roku pokazuje rozdrobnienie własności ziemskiej. Były tu niewielkie działki ziemi od ¼ włóki do 2 włók. Miejscowi rycerze zwali się Zakrzewskimi, lecz trudno ustalić herb tego rodu. Ta szlachta z racji dużej liczebności podzieliła Zakrzewo na małe części, z czasem powstała osada Zakrzewo Mniejsze. Spis właścicieli ziemskich z końca XVIII wieku pokazuje, iż Zakrzewo Większe zamieszkałe było przez Zakrzewskich, Pomianowskich oraz szlachtę. Obok nieco zamożniejszych rodów właścicielami ziemskimi byli też inni ubożsi szlachcice. Zakrzewscy byli miejscową szlachtą, natomiast Pomianowscy herbu Ślepowron „wzięli nazwisko od wsi Pomianowo, w ziemi wyszogrodzkiej; po większej części szlachta zagrodowa”. Właśnie w XVIII wieku niektórzy z Pomianowskich notowani są w powiecie przasnyskim. W XIX wieku Zakrzewo było nadal wsią zaściankową. W 1827 roku liczyło 16 domów i 93 mieszkańców, a w 1895 roku 14 domów i 110 mieszkańców oraz 382 morgi ziemi. Spis powszechny z 1921 roku wyróżnia miejscowości Zakrzewo Duże i Zakrzewo Małe. W Zakrzewie Dużym było w tym czasie 15 domów i 101 mieszkańców.

1.3. Środowisko przyrodnicze

Zakrzewo Wielkie należy do najmniej zalesionych miejscowości w gminie. Lesistość tego obszaru wynosi poniżej 2%. Teren charakteryzuje czyste środowisko i powietrze, do czego przyczynia się brak zakładów przemysłowych. Przez miejscowość przepływa rzeka Łydynia, znajduje się tu również staw wiejski. W Zakrzewie Wielkim brakuje parków, miejsc spacerowych, ścieżek rowerowych oraz miejsc wypoczynku – spędzania czasu wolnego.

1.4. Drogi, położenie komunikacyjne

Przez Zakrzewo Wielkie przebiega droga powiatowa: nr 2319W Przywilcz – Łysakowo – Zakrzewo – Żmijewo Kuce (dł. 9,7km), oraz droga gminna nr 120530W Zakrzewo Wielkie – Zakrzewo Małe. Drogi na terenie miejscowości posiadają nawierzchnię bitumiczną. Stan nawierzchni dróg wymaga naprawy, szczególnie na odcinku dojazdowym do Zakrzewa. Zakrzewo Wielkie położone jest na granicy dwóch powiatów ciechanowskiego i mławskiego. Dzieci dowożone są do szkół gminnym autobusem szkolnym.

1.5. Infrastruktura techniczna

1.5.1. Wodociągi, kanalizacja

Zakrzewo Wielkie jest miejscowością zwodociągowaną w 100%. Zaopatrzenie mieszkańców w wodę odbywa się ze stacji uzdatniania wody w Humięcinie. Urządzenia SUW są w dobrym stanie technicznym. Eksploatacją wodociągu zajmuje się Zakład Usług Wodnych w Mławie.

Miejscowość nie jest objęta systemem kanalizacji sanitarnej.

1.5.2. Gospodarka odpadami

Zakład Komunalny w Grudusku zajmuje się odbiorem odpadów komunalnych i posegregowanych z terenu całej Gminy. Odpady te składowane są na Gminnym Składowisku Odpadów w Humięcinie Koskach, a posegregowane przekazywane są do dalszego zagospodarowania przez jednostki posiadające odpowiednie zezwolenia w tym zakresie.

1.5.3. Telefonizacja

Od 1994 roku odkąd w Grudusku zainstalowano centralę automatyczną i rozbudowano sieć kablową nie ma problemów z dostępem do telefonii stacjonarnej. W wielu miejscowościach istnieje możliwość podłączenia internetu, niestety w przypadku Zakrzewa występują z tym problemy. Uzupełnieniem tej sieci jest możliwość szerokiego dostępu do sieci telefonii komórkowej. Na terenie gminy Grudusk znajdują się trzy stacje przekaźnikowe telefonii komórkowej (Era, Plus i Orange) w Grudusku, Przywilczu i Wiśniewie.

1.5.4. Gazownictwo, ciepłownictwo

Na obszarze gminy Grudusk nie funkcjonuje system gazowniczy i scentralizowany system ciepłowniczy.

1.5.5. Budownictwo mieszkaniowe

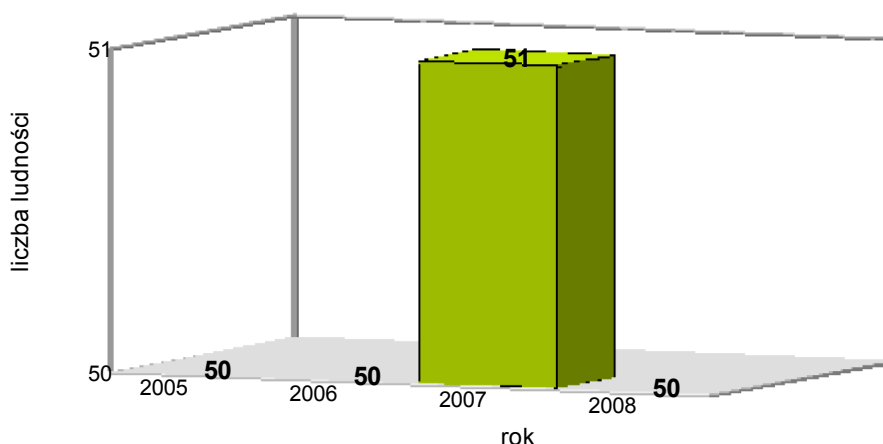
Miejscowość charakteryzuje budownictwo jednorodzinne zagrodowe, stanowiące własność osób fizycznych.

1.6. Ludność, bezrobocie

Na podstawie danych ewidencji ludności, wg stanu na dzień 31.12.2008r. Zakrzewo Wielkie zamieszkiwało 50 osób, co stanowi 1,24% wszystkich mieszkańców gminy Grudusk (4027).

Wykres nr 1

Liczba ludności w Zakrzewie Wielkim w latach 2005 - 2008
stan na dzień 31.12.



Według danych Powiatowego Urzędu Pracy w Ciechanowie w Zakrzewie Wielkim liczba bezrobotnych ogółem na dzień 31.12.2008r. wynosiła 2 osoby, w tym jedna kobieta. Osoby te nie ukończyły 25 roku życia, nie posiadają kwalifikacji zawodowych, wykształcenia średniego i doświadczenia zawodowego. Jedna z osób bezrobotnych posiadała prawo do zasiłku.

1.7. Działalność gospodarcza, instytucje

W gminie Grudusk na podstawie danych Urzędu Gminy liczba podmiotów gospodarczych zarejestrowanych w systemie REGON wg stanu na dzień 31.12.2008r. wynosi 152 (bez indywidualnych gospodarstw rolnych). Z czego 2 podmioty prowadzą działalność w miejscowości Zakrzewo Wielkie. Na terenie miejscowości nie funkcjonują podmioty publiczne.

1.8. Rolnictwo

Gmina Grudusk należy do gmin rolniczych, na jej obszarze znajduje się ok. 750 indywidualnych gospodarstw rolnych i są to gospodarstwa o różnej wielkości. Wg danych własnych gminy na podstawie ewidencji wielkości gospodarstw rolnych wg stanu na 31.12.2008 r. gospodarstwa rolne zajmują ogółem 9099,86 ha powierzchni gminy. Na podstawie tej samej ewidencji miejscowość Zakrzewo Wielkie liczy 27 gospodarstw rolnych o łącznej powierzchni 300 ha. Znaczne obszary miejscowości zajmują sady

owocowe.

1.9. Edukacja, sport, kultura

1.9.1. Edukacja, sport

Dzieci i młodzież z Zakrzewa Wielkiego uczęszczają do Szkoły Podstawowej w Humięcinie i Gimnazjum w Grudusku. Do szkoły podstawowej w Humięcinie w roku szkolnym 2008/2009 uczęszcza 69 uczniów, z czego 8 uczniów pochodzi z Zakrzewa. Gimnazjum Publiczne w Grudusku liczy 169 uczniów, w tym 3 uczniów z Zakrzewa.

Zespół Placówek Oświatowych w Grudusku posiada wystarczające warunki lokalowe, halę sportową o wymiarach 45m x 24m i zespół boisk sportowych. Przy placówce planowane jest utworzenie placu gier i zabaw dla dzieci oraz miasteczko ruchu drogowego. Z obiektów sportowych szkoły korzystają dzieci i młodzież z całej gminy oraz niekiedy dorośli, dla których również są one dostępne. Ponadto przy ulicy Konopnickiej usytuowany jest stadion sportowy pozwalający na organizację meczów piłkarskich o większym zasięgu i randze oraz innych imprez sportowych. Korzysta z niego głównie młodzież i dorośli zrzeszeni w Klubie Sportowym „Sokół” Grudusk.

Przy Szkole Podstawowej w Humięcinie znajduje się boisko sportowe, którego stan techniczny wymaga modernizacji lub budowy nowego obiektu. Szkoła nie posiada hali sportowej, zajęcia wychowania fizycznego odbywają się w jednym z większych pomieszczeń szkolnych lub uczniowie dowożeni są na zajęcia do Gruduska w hali sportowej.

1.9.2. Kultura

Dzieci i młodzież z Zakrzewa Wielkiego mogą uczestniczyć w zajęciach prowadzonych w Gminnym Ośrodku Kultury w Grudusku, niestety wiąże się to dojazdem do miejscowości oddalonej o 11 km. W ośrodku mieści się również Gminna Biblioteka Publiczna. Stan istniejącej świetlicy będącej punktem filialnym GOK w Grudusku jest na tyle zły, że uniemożliwia prowadzenie jakichkolwiek zajęć.

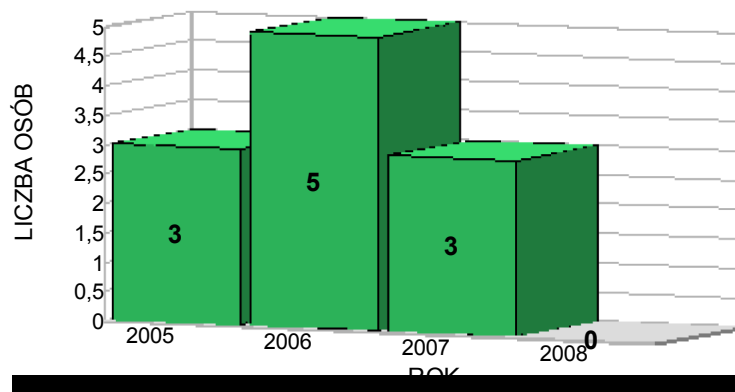
1.10. Pomoc społeczna, zdrowie

Działaniami z zakresu pomocy społecznej w gminie zajmuje się Gminny Ośrodek Pomocy Społecznej w Grudusku. W Ośrodku zatrudnionych jest 6 osób (kierownik, księgowa, trzech pracowników socjalnych, samodzielne stanowisko ds. świadczeń rodzinnych) oraz 14 opiekunek środowiskowych, z czego dwie to opiekunki wykonujące usługi specjalistyczne. W całej gminie usługi opiekuńcze świadczone są u 16 rodzin (17 osób), w

Zakrzewie Wielkim natomiast na dzień dzisiejszy nie są świadczone tego typu usługi.

Wykres nr 2

Liczba rodzin korzystających ze świadczeń pomocy społecznej w latach 2005 - 2008



Mieszkańcy Zakrzewa Wielkiego korzystają z podstawowej opieki zdrowotnej realizowanej przez Niepubliczny Zakład Opieki Zdrowotnej „SALUS” w Grudusku. Według stanu na dzień 31.01.2009r. w NZOZ „SALUS” zatrudnionych było 4 lekarzy, w tym jeden lekarz rodzinny, ze specjalnością pediatrii, pediatra i dwóch internistów, oraz stomatolog, dwie rehabilitantki, trzy pielęgniarki i jedna położna.

1.11. Bezpieczeństwo

Nad bezpieczeństwem mieszkańców gminy czuwają policjanci z Rewiru Dzielnicowych w Grudusku, podporządkowanemu Posterunkowi Policji w Regiminie. W Zakrzewie Wielkim funkcjonuje jednostka Ochotniczej Straży Pożarnej. Znajduje się tu także świetlica wiejska będąca własnością gminy Grudusk.



Rys. 3 Świetlica wiejska w Zakrzewie Wielkim

1.12. Organizacje pozarządowe

Poza wymienioną Ochotniczą Strażą Pożarną zarejestrowaną w formie stowarzyszenia na terenie miejscowości nie funkcjonują inne organizacje, czy grupy formalne i nieformalne.

II. ANALIZA ZASOBÓW MIEJSCOWOŚCI

Rodzaj zasobu	Nie występuje	Występuje/ małe znaczenie	Występuje/ średnie znaczenie	Występuje/ duże znaczenie
ŚRODOWISKO KULTUROWE				
Walory architektury wiejskiej i osobliwości kulturowe	X			
Walory zagospodarowania przestrzennego	X			
Zabytki	X			
ŚRODOWISKO PRZYRODNICZE, POŁOŻENIE				
Walory krajobrazowe	X			
Walory przyrodnicze	X			
Wody powierzchniowe (rzeki, stawy, ciekі)		X		
Lasy	X			
Cenne przyrodniczo obszary, obiekty, pomniki przyrody		X		
Powiązania komunikacyjne		X		
Korzystne położenie w sąsiedztwie ośrodków miejskich	X			
SPOŁECZEŃSTWO, ORGANIZACJE				
Stowarzyszenia	X			
Ochotnicza Straż Pożarna			X	

Plan Odnowy Miejscowości Zakrzewo Wielkie na lata 2009-2015

Koła gospodyń wiejskich	X			
DZIEDZICTWO HISTORYCZNE, RELIGIJNE				
Tradycje, obrzędy, gwara	X			
Święta, odpusty, pielgrzymki	X			
Miejsca, osoby, przedmioty kultu	X			
Ważne postacie historyczne	X			
GOSPODARKA, ROLNICTWO				
Specyficzne produkty (uprawy, hodowle)				X
Znane firmy produkcyjne, zakłady usługowe	X			
Przemysł	X			
Jakość gleb			X	
Grupy producentów	X			
OBIEKTY, TERENY				
Działki pod zabudowę mieszkaniową	X			
Działki pod zakłady usługowe, przemysł	X			
Tradycyjne obiekty gospodarskie wsi (spichlerze, kuźnie, młyny)	X			
Place i miejsca publicznych spotkań, miejsca rekreacji	X			
Świetlica wiejska		X		
INSTYTUCJE				
Szkoła, przedszkole	X			
Dom Kultury	X			
Biblioteka	X			
Opieka zdrowotna	X			
Pomoc Społeczna	X			

III. ANALIZA SWOT

CZYNNIKI WEWNĘTRZNE	
MOCNE STRONY	SŁABE STRONY
Czyste środowisko naturalne (brak zakładów przemysłowych), cenny drzewostan w otoczeniu zbiornika wodnego (stawu) i rzeki Łydyni	Peryferyjne położenie wsi w stosunku do ośrodków miejskich
Istniejąca świetlica wiejska	Brak urządzonej przestrzeni publicznej umożliwiającej spędzanie czasu wolnego, miejsc wypoczynku (skwerów, placów zabaw, ogródków jordanowskich)
Stosunkowo dobrze rozwinięte rolnictwo	Brak pełnej infrastruktury technicznej (kanalizacja, gazyfikacja) i infrastruktury turystycznej
Istniejąca jednostka OSP Zakrzewo Wielkie	Niski rozwój przedsiębiorczości i usług
Stan techniczny dróg lokalnych	Niewystarczające środki finansowe własne na rozwój infrastruktury
	Niedoposażona i w złym stanie technicznym świetlica wiejska

CZynniki zewNĘTRzNE	
SZANSE	ZAGROŻENIA
Możliwość uzyskania dofinansowania ze środków Unii Europejskiej	Brak chodników w ciągu drogi powiatowej
Kredyty preferencyjne	Migracje młodzieży w związku z edukacją i poszukiwaniem pracy
Sprzyjająca polityka rozwoju obszarów wiejskich ze strony rządu i samorządu województwa	Niski przyrost naturalny
Aktywność mieszkańców	Wzrost bezrobocia
Rozwój przedsiębiorczości i usług	Starzenie się społeczeństwa
Dopłaty bezpośrednie dla rolnictwa	Malejąca aktywność mieszkańców
Inwestorzy zewNĘTRzni	Niestabilne przepisy prawne, głównie podatkowe
	Niestabilność bankowa i kredytowa
	Niestabilność gospodarcza i polityczna
	Niska opłacalność produkcji rolnej
	Wzrost kosztów utrzymania i kosztów inwestycji
	Brak zainteresowania inwestorów zewNĘTRznych miejscowością
	Wysoka konkurencja w zakresie pozyskiwania środków unijnych

IV. AKTUALNA SYTUACJA MIEJSCOWOŚCI–JAKIE JEST ZAKRZEWO WIELKIE?

Co wyróżnia Zakrzewo Wielkie?	czyste środowisko i powietrze, brak zakładów przemysłowych uciążliwych dla środowiska, atrakcyjne przyrodniczo tereny nad zbiornikiem wodnym i rzeką Łydynią, sadownictwo, położenie na granicy dwóch powiatów (ciechanowskiego i mławskiego)
Jakie pełni funkcje?	mieszkalne, rolnicze,
Kim są mieszkańcy?	dzieci i młodzież, emeryci, renciści, bezrobotni, rolnicy
Co daje utrzymanie?	praca na roli, renty, emerytury, poza miejscowością, zasiłki dla bezrobotnych, zasiłki z pomocy społecznej, handel i usługi,
Jak zorganizowani są mieszkańcy? (czy są organizacje, stowarzyszenia, OSP, itp.)	Ochotnicza Straż Pożarna
W jaki sposób rozwiązują problemy?	we własnym zakresie, spotkania z sołtysem, radnym,
Jaki wygląd ma nasza wieś?	zabudowa zagrodowa jednorodzinna, brak kanalizacji, brak infrastruktury turystycznej rekreacyjnej i wypoczynkowej, brak chodników, brak urządzonej przestrzeni publicznej, stosunkowo dobry stan nawierzchni dróg w samej miejscowości,
Jakie obyczaje i tradycje są u nas pielęgnowane?	tradycje religijne,

Jak wyglądają mieszkania i obejścia?	domy jednorodzinne w zabudowie zagrodowej, w większości zadbane, dachy kryte eternitem, ogrodzenia, płoty, podwórka w różnym stanie
Jaki jest stan otoczenia i środowiska?	brak przemysłu, brak obszarów zalesionych, brak zagospodarowanych zbiorników retencyjnych,
Jakie jest rolnictwo?	indywidualne gospodarstwa rolne, o różnej wielkości, gleby dobre jakościowo, dość liczne sady owocowe
Jakie są powiązania komunikacyjne?	peryferyjne położenie, połączenie komunikacyjne uzależnione od własnego transportu, brak przewoźników komunikacji zbiorowej, poza autobusem szkolnym
Co proponujemy dzieciom i młodzieży?	brak infrastruktury sportowej i rekreacyjnej, brak miejsc spotkań, spędzania czasu wolnego, publicznego miejsca z dostępem do internetu,

V. WIZJA ROZWOJU WSI I WIZJA STANU DOCELOWEGO

Analizując mocne i słabe strony oraz zasoby miejscowości, sugestie mieszkańców, sołtysa i radnych określona została wizja i misja rozwoju miejscowości:

**„Zakrzewo Wielkie – atrakcyjna i spokojna miejscowość
z rozwiniętą infrastrukturą techniczną,
dążąca do zapewnienia mieszkańcom odpowiednich warunków życia,
pracy i wypoczynku”**

W celu osiągnięcia zaplanowanego rozwoju miejscowości przyjęte zostały określone zadania i kierunki działań oraz wizja stanu docelowego miejscowości.

WIZJA STANU DOCELOWEGO

– JAKIE MA BYĆ ZAKRZEWO WIELKIE ZA KILKA LAT?

Co ma wyróżniać Zakrzewo Wielkie?	nieskażone środowisko, zmodernizowana i wyposażona świetlica wiejska, dostępny i atrakcyjnie zagospodarowany teren nad rzeką Łydynią i stawem
Jakie powinien pełnić funkcje?	mieszkalne, rolnicze, inwestycyjne, społeczne,
Jacy powinni być mieszkańcy?	zintegrowani, aktywni, wykształceni, podejmujący działania na rzecz miejscowości, w której żyją, mieszkają i pracują,
Co ma dać utrzymanie?	przedsiębiorstwa handlowo-usługowe, agroturystyka, rolnictwo

W jaki sposób ma być zorganizowana wieś i mieszkańcy?	aktywna działalność Rady Sołeckiej, władz gminy i mieszkańców, Ochotnicza Straż Pożarna
W jaki sposób mają być rozwiązywane problemy?	zebrania wiejskie, spotkania z Radnymi i Wójtem, działalność Gminy Grudusk, Rady Sołeckiej, współpraca z innymi sołectwami i miejscowościami,
Jakie powinno być Zakrzewo Wielkie?	z urządzoną i zagospodarowaną świetlicą wiejską wraz z jej otoczeniem, bezpieczne, z miejscem na spotkania i odpoczynek
Jakie obyczaje i tradycje mają być u nas pielęgnowane?	tradycje religijne, uroczystości wynikające z ważnych wydarzeń historycznych,
Jak mają wyglądać mieszkania i obejścia?	zadbane, czyste, estetyczne domy, ogrodzenia, zagrody, ogródki przydomowe
Jaki ma być stan otoczenia i środowiska?	czyste środowisko i powietrze, kanalizacja sanitarna, kontynuacja i rozwój selektywnej zbiórki odpadów, świadomość ekologiczna mieszkańców
Jakie ma być rolnictwo?	doposażone w nowoczesny sprzęt, spełniające normy Unii Europejskiej, ekologiczne,
Jakie mają być powiązania komunikacyjne?	rozwój powiązań komunikacyjnych, zapewnienie dostępu do komunikacji zbiorowej PKS na granicy dwóch powiatów,
Co zaproponujemy dzieciom i młodzieży?	oferta spędzania czasu wolnego (imprezy lokalne, kulturalne)

VI. Planowane działania, zadania do realizacji

Lp	Zadanie	Opis zadania, Uzasadnienie	Koszt (zł)	Rezultaty
1.	Przebudowa dróg lokalnych	Planowana przebudowa dotyczy -drogi powiatowej dojazdowej do Zakrzewa bardzo wąskiej, nie spełniającej żadnych standardów drogi powiatowej, ponadto z popękaną nawierzchnią; -dróg o nawierzchni żwirowo-gruntowej prowadzących do kilku zabudowań kolonijnych		-poprawa standardu życia i pracy -poprawa stanu bezpieczeństwa komunikacyjnego -poprawa warunków przejazdu -poprawa estetyki miejscowości
2.	Remont i doposażenie świetlicy wiejskiej oraz zagospodarowanie terenu wokół obiektu	Wymiana otworów okiennych i drzwiowych, wymiana podłóg, naprawa i malowanie tynków, ogrodzenie i zagospodarowanie terenu wokół świetlicy, urządzenie placu zabaw		-zaspokojenie potrzeb społecznych i kulturalnych -wzrost atrakcyjności miejscowości -stworzenie miejsca spędzania wolnego czasu -zmiana estetyki miejscowości
3.	Budowa kanalizacji sanitarnej			
4.	Melioracje gruntów			
5.	Zagospodarowanie orzeźrzeni	Budowa placu gier i zabaw, skwerów.: nasadzenia roślinne:		

	publicznej (place gier i zabaw, skwery)	ławeczki		
6.	Zagospodarowanie zbiornika wodnego-stawu i otaczającego go terenu zadrzewionego	Zagospodarowanie i urządzenie terenu wokół zbiornika wodnego i stawu; urządzenie miejsca wypoczynku,		
7.	Budowa chodników przy drodze powiatowej	Planowana jest budowa chodników jednostronnie na odcinku ok. 600 m		

6.1. Harmonogram zadań

ZADANIE	2009				2010				2011				2012				2013				2014				2015							
	kwartał				kwartał				kwartał				kwartał				kwartał				kwartał				kwartał							
	I	II	III	IV	I	II	III	IV	I	II	III	IV	I	II	III	IV	I	II	III	IV	I	II	III	IV	I	II	III	IV				
1. Przebudowa dróg lokalnych i chodników																																
2. Remont i doposażenie świetlicy wiejskiej oraz zagospodarowanie terenu wokół obiektu																																
3. Budowa kanalizacji sanitarnej																																
4. Melioracje gruntów																																
5. Zagospodarowanie przestrzeni publicznej (place gier i zabaw, skwery)																																
6. Zagospodarowanie zbiornika wodnego-stawu i otaczającego go terenu zadrzewionego																																
7. Budowa chodników przy drodze powiatowej																																

VII. Wdrożenie, monitoring planu

Wdrożenie Planu Odnowy Miejscowości Zakrzewo Wielkie rozpocznie się od podjęcia stosownej uchwały na zebraniu wiejskim przez Radę Sołecką, a następnie przez Radę Gminy Grudusk. Wdrażanie POM Zakrzewo Wielkie od strony finansowej realizowane będzie przede wszystkim przy udziale środków finansowych Unii Europejskiej, budżetu

państwa i własnych środków finansowych gminy.

Monitorowanie Planu polegać będzie na obserwacji prawidłowego przebiegu zaplanowanych działań przez cały okres ich realizacji oraz zbieraniu i ocenie informacji rzeczowych i finansowych gwarantujących postęp i efekty zadań. Prowadzona ocena realizacji Planu umożliwi wprowadzanie zmian celów i zaplanowanych działań w zależności od potrzeb społecznych i możliwości finansowych urzędu.

Monitoring, wdrażanie i ocena Planu Odnowy Miejscowości prowadzona będzie przez wszystkie komórki organizacyjne Urzędu Gminy w Grudusku oraz Radę Sołecką w Zakrzewie Wielkim.

VIII. Podsumowanie

Opracowany Plan Odnowy Miejscowości Zakrzewo Wielkie jest dokumentem planistycznym przedstawiającym przyjęte do realizacji w najbliższych siedmiu latach zadania mające na celu wsparcie rozwoju społeczno - gospodarczego miejscowości. Plan może ulegać modyfikacjom i aktualizacji w zależności od potrzeb społecznych i zmieniających się warunków gospodarczych. Przyjęte w Planie założenia mają na celu zwiększenie funkcji gospodarczych i społecznych wsi oraz poprawę warunków życia jej mieszkańców.

SPIS TABEL	str.
Tabela nr 1: Analiza zasobów miejscowości	12-13
Tabela nr 2: Analiza SWOT	13-14
Tabela nr 3: Aktualna sytuacja miejscowości – jakie jest Zakrzewo Wielkie?	14-15
Tabela nr 4: Wizja stanu docelowego – jakie ma być Zakrzewo Wielkie za kilka lat? ..	15-16
Tabela nr 5: Planowane działania, zadania do realizacji	16-17
Tabela nr 6: Harmonogram działań	17

SPIS WYKRESÓW

Wykres nr 1: Liczba ludności w Zakrzewie Wielkim w latach 2005-2008	9
Wykres nr 2: Liczba rodzin korzystających ze świadczeń pomocy społecznej w Zakrzewie Wielkim w latach 2005-2008	11

SPIS RYSUNKÓW

Rysunek 1: Lokalizacja miejscowości Zakrzewo Wielkie na tle województwa mazowieckiego i powiatu ciechanowskiego	5
Rysunek 2: Lokalizacja miejscowości Zakrzewo Wielkie na tle gminy Grudusk	6
Rysunek 3: Świetlica wiejska w Zakrzewie Wielkim	12