

Załącznik Nr 1
Do Uchwały Nr 2/2009
Zebrania Wiejskiego
wsi Humięcino z dnia 19.03.2009r.
Załącznik
Do Uchwały Nr 119/XXIV/2009
Rady Gminy Grudusk
z dnia 25.03.2009 r.

**PLAN ODNOWY MIEJSCOWOŚCI
HUMIĘCINO NA LATA 2009-2015
GMINA GRUDUSK**

Humięcino, marzec 2009

SPIS TREŚCI

	str.
Wstęp	3-4
I. Charakterystyka miejscowości	
1.1. Powierzchnia i położenie	5-6
1.2. Historia i dziedzictwo kulturowe	7-8
1.3. Środowisko przyrodnicze	9
1.4. Drogi, położenie komunikacyjne	9
1.5. Infrastruktura techniczna	9-10
1.5.1. Wodociągi, kanalizacja	9
1.5.2. Gospodarka odpadami	9
1.5.3. Telefonizacja	9
1.5.4. Gazownictwo, ciepłownictwo	10
1.5.5. Budownictwo mieszkaniowe	10
1.6. Ludność, bezrobocie	11
1.7. Działalność gospodarcza, instytucje, organizacje pozarządowe	11
1.8. Rolnictwo	12
1.9. Edukacja, sport, kultura	12-13
1.9.1. Edukacja, sport	12-13
1.9.2. Kultura	13
1.10. Pomoc społeczna, zdrowie	13-14
1.11. Bezpieczeństwo	14
II. Analiza zasobów miejscowości	15-16
III. Analiza SWOT	16
IV. Aktualna sytuacja miejscowości – Jak jest Humięcino?	17
V. Wizja rozwoju wsi i wizja stanu docelowego	17-18
VI. Planowane działania, zadania do realizacji	19
6.1. Harmonogram zadań	20
VII. Wdrożenie, monitoring planu	20
VIII. Podsumowanie	21
Spis tabel	22
Spis wykresów	22
Spis rysunków	22

Wstęp

Plan Odnowy Miejscowości Humięcino na lata 2009-2015 jest dokumentem o charakterze strategicznym określającym misję, cele i kierunki rozwoju miejscowości Humięcino w perspektywie siedmioletniej. Charakterystyka miejscowości opracowana została na podstawie danych własnych Urzędu Gminy w Grudusku, danych Powiatowego Urzędu Pracy oraz wyników rozmów i spotkań z mieszkańcami miejscowości, sołtysem, i radą sołecką przedstawicieli Urzędu Gminy. Wprowadzone do Planu działania powstały w oparciu o potrzeby i wytyczne środowiska lokalnego oraz konsultacje społeczne.

Dokument określa strategię działania w sferze społeczno-gospodarczej na lata 2009-2015, uszczegóławia zapisy Strategii Rozwoju Gminy Grudusk do roku 2013 (aktualizacja), przyjętej Uchwałą Nr 90/XVIII/2008 Rady Gminy Grudusk z dnia 24 września 2008r. oraz Lokalnego Planu Rozwoju Gminy Grudusk na lata 2007-2013, przyjętego Uchwałą Nr 91/XVIII/2008 Rady Gminy Grudusk z dnia 24 września 2008r.

Ponadto spójny jest z zapisami innych dokumentów strategicznych wyższego rzędu:

- Narodowych Strategicznych Ram Odniesienia 2007-2013 zatwierdzonych Decyzją Komisji Europejskiej z dnia 7 maja 2007r.
- Strategią Rozwoju Obszarów Wiejskich i Rolnictwa na lata 2007-2013, przyjętej przez Radę Ministrów 29 czerwca 2005r.
- Strategią Rozwoju Województwa Mazowieckiego do roku 2020 (aktualizacja), przyjętej Uchwałą Nr 78/06 Sejmiku Województwa Mazowieckiego z dnia 29 maja 2006r.

Opracowanie i uchwalenie Planu związane jest z aplikowaniem o środki pochodzące z funduszy strukturalnych Unii Europejskiej - Regionalnego Programu Operacyjnego Województwa Mazowieckiego 2007-2013 oraz z Programu Rozwoju Obszarów Wiejskich na lata 2007-2013. Wynika z Rozporządzenia Ministra Rolnictwa i Rozwoju Wsi z dnia 14 lutego 2008r. (Dz. U. z 2008r., Nr 38, poz. 220) *w sprawie szczegółowych warunków i trybu przyznawania pomocy finansowej w ramach działania „Odnowa i rozwój wsi” objętego Programem Rozwoju Obszarów Wiejskich na lata 2007-2013.*

Pomoc w ramach działania „Odnowa i rozwój wsi” obejmuje inwestycje z zakresu:

1. budowy, przebudowy, remontu lub wyposażenia obiektów:
 - a) pełniących funkcje publiczne, społeczno-kulturalne, rekreacyjne i sportowe,
 - b) służących promocji obszarów wiejskich, w tym propagowaniu i zachowaniu dziedzictwa historycznego, tradycji, sztuki oraz kultury,

2. kształtowania obszaru przestrzeni publicznej;
3. budowy remontu lub przebudowy infrastruktury związanej z rozwojem funkcji turystycznych, sportowych lub społeczno-kulturalnych;
4. zakupu obiektów charakterystycznych dla tradycji budownictwa w danym regionie, w tym budynków będących zabytkami, z przeznaczeniem na cele publiczne;
5. odnawiania, eksponowania lub konserwacji lokalnych pomników historycznych, budynków będących zabytkami lub miejsc pamięci;
6. kultywowania tradycji społeczności lokalnej oraz tradycyjnych zawodów.

Na podstawie przeprowadzonej analizy SWOT określone zostały cele i kierunki rozwoju miejscowości oraz przedsięwzięcia prowadzące do poprawy standardu i jakości życia jej mieszkańców. Przedstawiona została charakterystyka miejscowości zawierająca podstawowe dane społeczno-gospodarcze, inwentaryzacja zasobów, kierunki rozwoju oraz planowane działania na najbliższe 7 lat. Plan Odnowy Miejscowości Humięcino jest dokumentem otwartym, stwarzającym możliwość jego aktualizacji w zależności od uwarunkowań gospodarczych i potrzeb społecznych.

I. CHARAKTERYSTYKA MIEJSCOWOŚCI

1.1. Powierzchnia i położenie

Humięcino położone jest w północno - wschodniej części województwa mazowieckiego, w północnej części powiatu ciechanowskiego i południowo - zachodniej części gminy Grudusk. Jest jedną z 33 miejscowości i jednym z 24 sołectw gminy Grudusk. Zajmuje obszar 327,94 ha.

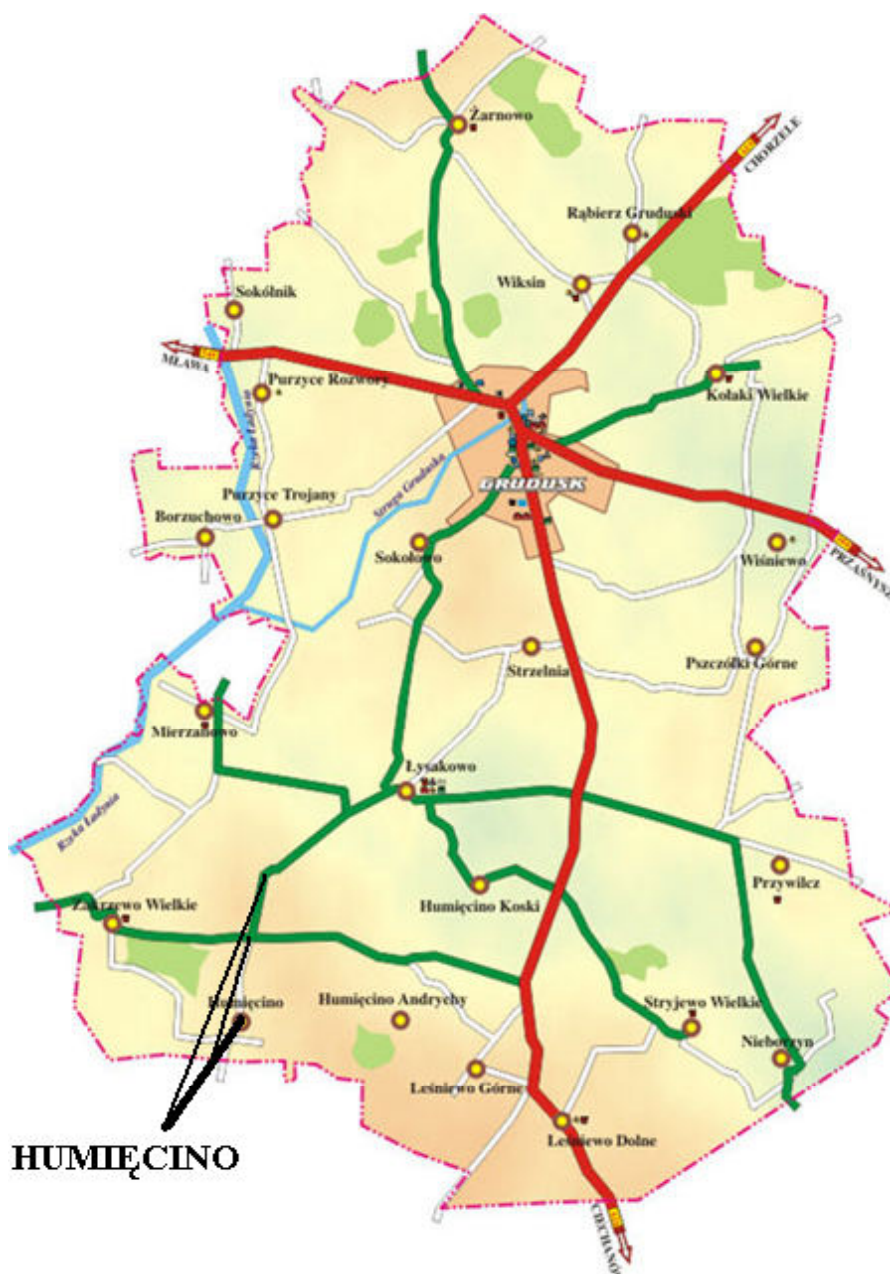
Rys. 1

Lokalizacja miejscowości Humięcino na tle województwa mazowieckiego i powiatu ciechanowskiego.



Rys. 2

Lokalizacja miejscowości Humięcino na tle gminy Grudusk



1.2. Historia i dziedzictwo kulturowe

Miejscowość Humięcino powstała w miejscu dawnych osiedli drobnej szlachty – Retki, Sepiolaki (Sepiłaki) i Marchwaty. Według językoznawców pierwotnie wieś nazywano Unięcino. Z czasem nazwa przeszła do formy Umięcino, a następnie, w XVI wieku nazywano już ją Humięcino. W XVI wieku teren wsi został nadany rycerzom herbu Junosza. Był to bardzo duży obszar, na którym osiedliły się poszczególne rodziny tego rodu. Z czasem wytworzyły tak zwaną „okolicę szlachecką” Humięcino, liczącą ok. 10 mniejszych osad. Były to w XVI wieku: Koski, Klary, Sepiolaki, Rychty, Retki, Stara Wieś, Andrychy, Falki, Marchwaty i Chromice. Miejscowi rycerze należeli do ubogiej szlachty zaściankowej. Największą karierę z nich zrobił Piotr wywodzący się z Rychtów. Znany był także jego potomek, Piotr Humięcki, który zrobił wielką karierę na Ukrainie. Został kasztelanem halickim i w końcu kamienieckim (1613). Mimo, że rodzina Piotra mieszkała na Ukrainie, posiadając tam wiele wsi, to zachowali skrawki ziemi w Rychtach i sąsiednich wsiach parafii Grudusk, niektórzy nawet przyjmowali takie przydomki jak de Rychty (Wojciech chorąży podolski). Miejscowi rycerze z tego samego rodu byli ubogimi szlachcicami, posiadali niewielkie skrawki ziemi i nie mieli żadnych urzędów ani godności. Spis podatkowy z 1567 roku przekazuje dane o wielkim rozdrobnieniu gruntów w okolicy szlacheckiej Humięcino. Potomkowie wspomnianego wyżej Piotra Humięckiego posiadali pewne udziały w Humięcinie jeszcze w drugiej połowie XVII wieku, zachowały się akty kupna – sprzedaży pewnych gruntów między „stryjecznymi braćmi”, potomkami Piotra. W tym czasie ród Humięckich z Podola był już bardzo wpływowym rodem. Brali sobie nawet żony wśród takich rodów jak Potoccy, posiadali urzędy wojewody podolskiego, stolnika królewskiego i szambelana. W XVIII wieku zupełnie pozbyli się swoich udziałów w rodowym gnieździe w okolicach Ciechanowa. Częste były zmiany własnościowe ponieważ szlachta zawsze pilnowała, żeby następcy mieli odpowiednią część ziemi po rodzicach, ziemia często przechodziła też w ręce innych rodów poprzez instytucje posagów, w związku z tym odtworzenie wszystkich zmian własnościowych w poszczególnych częściach Humięcina jest niemożliwe. Spis właścicieli ziemskich z 1783 roku przekazuje, iż dziedzicami Humięcina Marchwatów byli: Dębscy oraz Łysakowscy, właścicielami Retek: Dębscy oraz Humięccy, natomiast Sepiełaków: Karski i Kozicki.

Podobnie było w XIX wieku. Te maleńkie osady były nadal typowymi wioskami zaściankowymi, zamieszkałymi przez drobną szlachtę, często liczącymi zaledwie kilka chałup, które zwano „dworami”. Budownictwo szlacheckie było głównie drewniane, poszyte

słomą. Jednak obszernością i wyposażeniem starano się wyróżniać od chat chłopskich. W środku zazwyczaj była sień, a po bokach dwie izby, z których jedna była alkierzem. Wyposażenie w sprzęty było ubogie. Całość ogrodzona była płotem z chrustu lub żerdzi. W pobliżu takiego „dworu” były czasami chałupy o czterech izbach zwane czworakami. Mieszkali tam poddani chłopci i służba. Według danych z 1827 roku istniały następujące części Humięcina: Andrycki, Koski, Markwały, Retki, Sepitaki i Stara Wieś. W części zwanej Markwały było w tym czasie 6 domów i 37 mieszkańców, w Retkach 9 domów i 40 mieszkańców, a w Sepitakach 3 domy i 17 mieszkańców. Zaścianki szlacheckie jakim było Humięcino stanowiły główne oparcie dla powstańców styczniowych. Wielu drobnych szlachciców zasililo szeregi powstańcze. Często kończyło się to represjami ze strony zaborców.

W końcu XIX wieku zaginęła osada Marchwały (Markwały). Sepitaki stały się folwarkiem ziemskim, w końcu XIX wieku wsią były jeszcze tylko Retki, obok której również był folwark. Głównymi właścicielami ziemskimi stali się Bojanowscy herbu Junosza. W połowie XIX wieku właścicielem został Paulin Bojanowski, który ożenił się z Julią ze Świętochowskich. Mieli oni kilku synów, którzy zostali właścicielami wielu majątków w okolicach, wśród nich był również Henryk, kolejny właściciel miejscowego folwarku, jego brat Ignacy w 1899 roku kupił majątek Grudusk. Spis właścicieli ziemskich z 1912 roku wskazuje jako dziedzica tej wsi Henryka Bojanowskiego, właściciela folwarków Retki i Sepitaki.

Po I wojnie światowej nastąpiła konsolidacja tego majątku. Spis powszechny z 1921 roku nie wymienia w ogóle folwarku Sepitaki. Istniał za to folwark Retki z 5 domami i 109 mieszkańcami. Obok istniała wieś Retki z 7 domami i 78 mieszkańcami.

W następnych latach majątek Bojanowskich został rozparcelowany, ponieważ mapa z lat trzydziestych XX wieku pokazuje istnienie wsi Retki kolonia, nie uwidocznił tam folwarku, również Księga Adresowa Polski z 1925 roku nie wspomina o takim folwarku.

1.3. Środowisko przyrodnicze

Humięcino należy do najmniej zalesionych miejscowości w gminie. Lesistość tego obszaru wynosi poniżej 2%. Teren charakteryzuje czyste środowisko i powietrze, do czego przyczynia się brak zakładów przemysłowych.

W Humięcinie podobnie jak w wielu tego typu miejscowościach brakuje parków, miejsc spacerowych, ścieżek rowerowych oraz miejsc wypoczynku – spędzania czasu wolnego.

1.4. Drogi, położenie komunikacyjne

Przez Humięcino przebiega droga powiatowa: nr 2319W Przywilcz – Łysakowo – Zakrzewo – Żmijewo Kuce (dł. 9,7km), oraz droga gminna nr 120528W Humięcino – Humięcino Retki do granicy z gminą Regimin i droga gminna Humięcino-Mierzanowo. Drogi na terenie Humięcina posiadają nawierzchnię bitumiczną poza drogą Humięcino-Mierzanowo, która jest żwirowa. Stan techniczny dróg jest niezadowolający, głównie drogi powiatowej ze względu na jej stan nawierzchni oraz niewystarczającą szerokość. (3m). Wymagana jest rozbudowa oświetlenia ulicznego. Dzieci dowożone są do szkół gminnym autobusem szkolnym.

1.5. Infrastruktura techniczna

1.5.1. Wodociągi, kanalizacja

Humięcino jest miejscowością zwodociągowaną w 100%. Zaopatrzenie mieszkańców w wodę odbywa się ze stacji uzdatniania wody – w Humięcinie. Urządzenia SUW są w dobrym stanie technicznym. Eksploatacją wodociągu zajmuje się Zakład Usług Wodnych w Mławie. Miejscowość nie jest objęta systemem kanalizacji sanitarnej. Ze względu na rozproszoną zabudowę najprostszą formą kanalizacji byłyby zagrodowe oczyszczalnie ścieków.

1.5.2. Gospodarka odpadami

Zakład Komunalny w Grudusku zajmuje się odbiorem odpadów komunalnych i posegregowanych z terenu całej Gminy. Odpady te składowane są na Gminnym Składowisku Odpadów w Humięcinie Koskach lub przekazywane są do dalszego zagospodarowania przez jednostki posiadające odpowiednie zezwolenia w tym zakresie.

1.5.3. Telefonizacja

Od 1994r. odkąd w Grudusku zainstalowano centralę automatyczną i rozbudowano sieć kablową nie ma problemów z dostępem do telefonii stacjonarnej, niestety w wielu miejscowościach, również w Humięcinie występują problemy z podłączeniem do Internetu. Uzupełnieniem sieci jest możliwość szerokiego dostępu do sieci telefonii komórkowej. Na terenie gminy Grudusk znajdują się trzy stacje przekaźnikowe telefonii komórkowej (Era, Plus i Orange) w Grudusku, Przywilczu i Wiśniewie.

1.5.4. Gazownictwo, ciepłownictwo

Na obszarze gminy Grudusk nie funkcjonuje system gazowniczy i scentralizowany system

ciepłowniczy.

1.5.5. Budownictwo mieszkaniowe

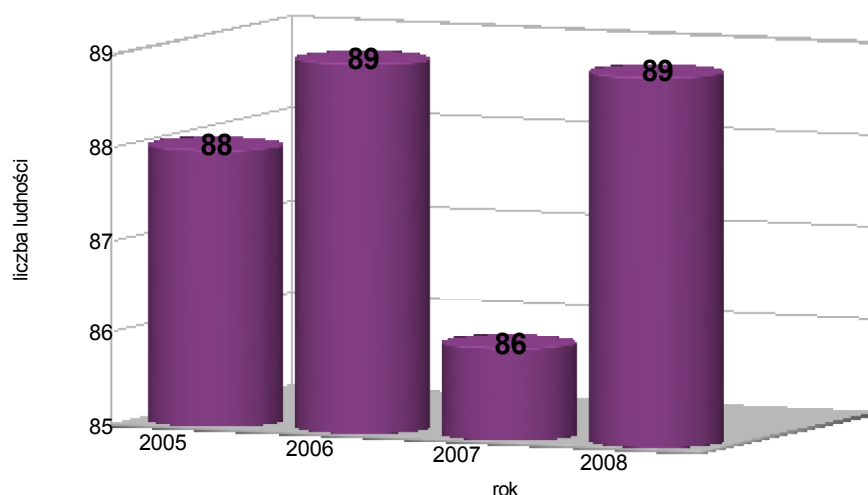
Miejscowość charakteryzuje budownictwo jednorodzinne zagrodowe, stanowiące własność osób fizycznych.

1.6. Ludność, bezrobocie

Na podstawie ewidencji ludności, wg stanu na dzień 31.12.2008r. Humięcino zamieszkiwało 89 osób, co stanowi 2,2% wszystkich mieszkańców gminy Grudusk (4027).

Wykres nr 1

Liczba ludności w Humięcynie w latach 2005 - 2008
stan na 31.12.



W Humięcynie liczba bezrobotnych ogółem na dzień 31.12.2008r. wynosiła 7 osób, co stanowi ok. 3,5% ogółu bezrobotnych w Gminie. Szczegółowe informacje na temat bezrobotnych w Humięcynie przedstawiono w poniższej tabeli.

Tabela nr 1 Stan i struktura bezrobotnych w Humięcynie na dzień 31.12.2008r.

Wyszczególnienie		Bezrobotni zarejestrowani			
		Ogółem		W tym z prawem do zasiłku	
		razem	kobiety	razem	kobiety
ogółem		7	6	3	2
Z tego osoby	Poprzednio pracujące	6	5	3	2

	Bezrobotni zarejestrowani			
	1	1	1	1
W tym zwolnione z przyczyn dotyczących zakładu pracy	1	1	1	1
Dotychczas nie pracujące	1	1	0	0
Wybrane kategorie bezrobotnych				
Zamieszkali na wsi	7	6	3	2
W tym posiadający gospodarstwo rolne	0	0	0	0
Osoby w okresie do 12 miesięcy od dnia ukończenia nauki	0	0	0	0
Cudzoziemcy	0	0	0	0
Osoby w szczególnej sytuacji na rynku pracy (ogółem)				
Do 25 roku życia	2	2	1	1
Które ukończyły szkołę wyższą, do 27 roku życia	0	0	0	0
Długotrwale bezrobotne	4	4	0	0
Kobiety, które nie podjęły zatrudnienia po urodzeniu dziecka	-----	0	-----	0
Powyżej 50 roku życia	2	2	0	0
Bez kwalifikacji zawodowych	3	3	1	1
Bez doświadczenia zawodowego	1	1	0	0
Bez wykształcenia średniego	5	4	2	1
Samotnie wychowujące co najmniej jedno dziecko do 18 roku życia	1	1	0	0
Które po odbyciu kary pozbawienia wolności nie podjęły zatrudnienia	1	0	1	0
Niepełnosprawni	0	0	0	0

1.7. Działalność gospodarcza, instytucje, organizacje pozarządowe

W gminie Grudusk na podstawie danych Urzędu Gminy liczba podmiotów gospodarczych zarejestrowanych w systemie REGON wg stanu na dzień 31.12.2008r. wynosi 152 (bez indywidualnych gospodarstw rolnych). Z czego 3 podmioty prowadzą działalność w miejscowości Humięcino.

Na terenie miejscowości funkcjonuje Szkoła Podstawowa i Zespół Wychowania Przedszkolnego dla dzieci w wieku 3 – 5 lat. Znajduje się tu także świetlica wiejska stanowiąca własność gminy Grudusk.

Na terenie miejscowości nie funkcjonują organizacje, grupy formalne i nieformalne.



Rys. 3 Świetlica wiejska w Humięcinie

1.8. Rolnictwo

Gmina Grudusk należy do gmin rolniczych, na jej obszarze znajduje się ok. 750 indywidualnych gospodarstw rolnych i są to gospodarstwa o różnej wielkości. Wg danych własnych gminy na podstawie ewidencji wielkości gospodarstw rolnych (stan na 31.12.2008r.) gospodarstwa rolne zajmują ogółem 9099,86 ha powierzchni gminy. Na podstawie tej samej ewidencji miejscowość Humięcino liczy 34 gospodarstwa rolne o łącznej powierzchni 405,99 ha. W miejscowości znajdują się sady zajmujące powierzchnię ok. 15 ha.

1.9. Edukacja, sport, kultura

1.9.1. Edukacja, sport

Dzieci i młodzież z Humięcina uczęszczają do Szkoły Podstawowej znajdującej się w tej miejscowości i Gimnazjum w Grudusku. Liczba uczniów w szkole w roku szkolnym 12/12

2008/2009 wynosi 69, z czego 10 uczniów to uczniowie pochodzący z Humięcina. Gimnazjum Publiczne w Grudusku liczy 169 uczniów.

Zespół Placówek Oświatowych w Grudusku posiada wystarczające warunki lokalowe, halę sportową o wymiarach 45m x 24m i zespół boisk sportowych. Przy placówce planowane jest utworzenie placu gier i zabaw dla dzieci oraz miasteczko ruchu drogowego. Z obiektów sportowych szkoły korzystają dzieci i młodzież z całej gminy oraz niekiedy dorośli, dla których również są one dostępne. Ponadto przy ulicy Konopnickiej usytuowany jest stadion sportowy pozwalający na organizację meczów piłkarskich o większym zasięgu i randze oraz innych imprez sportowych. Korzysta z niego głównie młodzież i dorośli zrzeszeni w Klubie Sportowym „Sokół” Grudusk.

Przy Szkole Podstawowej w Humięcinie znajduje się boisko sportowe, którego stan techniczny wymaga modernizacji lub budowy nowego obiektu. Szkoła nie posiada hali sportowej, zajęcia wychowania fizycznego odbywają się w jednym z większych pomieszczeń szkolnych lub uczniowie dowożeni są na zajęcia do Gruduska w hali sportowej.

1.9.2. Kultura

Dzieci i młodzież z Humięcina mogą uczestniczyć w zajęciach prowadzonych w Gminnym Ośrodku Kultury w Grudusku, niestety wiąże się to dojazdem do miejscowości oddalonej o 8 km. W ośrodku mieści się również Gminna Biblioteka Publiczna. Stan istniejącej świetlicy będącej punktem filialnym GOK w Grudusku jest na tyle zły, że uniemożliwia prowadzenie jakichkolwiek zajęć.

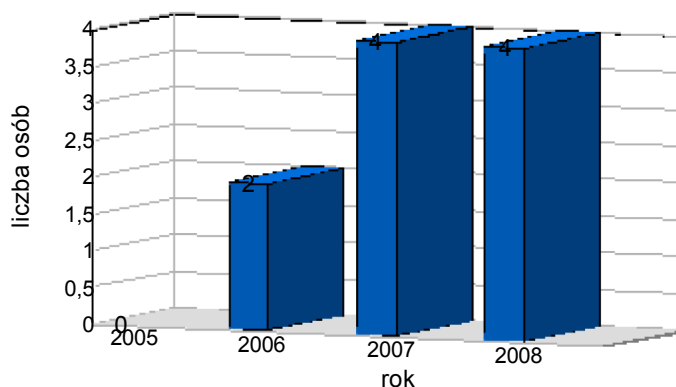
1.10. Pomoc społeczna, zdrowie

Działaniami z zakresu pomocy społecznej w gminie zajmuje się Gminny Ośrodek Pomocy Społecznej w Grudusku. W Ośrodku zatrudnionych jest 6 osób (kierownik, księgowa, trzech pracowników socjalnych, samodzielne stanowisko ds. świadczeń rodzinnych) oraz 14 opiekunek środowiskowych, z czego dwie to opiekunki wykonujące usługi specjalistyczne. W całej gminie usługi opiekuńcze świadczone są u 16 rodzin (17 osób), w Humięcinie natomiast na dzień dzisiejszy nie są świadczone tego typu usługi.

Według danych Ośrodka, stan na dzień 31.12.2008r. liczba rodzin zamieszkałych w Humięcinie, która korzystała ze świadczeń pomocy społecznej wynosiła:

Wykres

Liczba rodzin korzystających ze świadczeń pomocy społecznej w latach 2005 - 2008



Mieszkańcy Humięcina korzystają z podstawowej opieki zdrowotnej realizowanej przez Niepubliczny Zakład Opieki Zdrowotnej „SALUS” w Grudusku. Według stanu na dzień 31.01.2009r. w NZOZ „SALUS” zatrudnionych było 4 lekarzy, w tym jeden lekarz rodzinny, ze specjalnością pediatrii, pediatra i dwóch internistów, oraz stomatolog, dwie rehabilitantki, trzy pielęgniarki i jedna położna.

1.11. Bezpieczeństwo

Nad bezpieczeństwem mieszkańców gminy czuwają policjanci z Rewiru Dzielnicowych w Grudusku, podporządkowanemu Posterunkowi Policji w Regiminie. W miejscowości nie funkcjonuje Ochotnicza Straż Pożarna.

II. ANALIZA ZASOBÓW MIEJSCOWOŚCI

Rodzaj zasobu	Nie występuje	Występuje/ małe znaczenie	Występuje/ średnie znaczenie	Występuje/ duże znaczenie
ŚRODOWISKO KULTUROWE				
Walory architektury wiejskiej i osobliwości kulturowe	X			
Walory zagospodarowania przestrzennego	X			
Zabytki	X			
Zespoły artystyczne	X			
ŚRODOWISKO PRZYRODNICZE, POŁOŻENIE				
Walory krajobrazowe	X			
Walory przyrodnicze	X			
Wody powierzchniowe (rzeki, stawy, ciekły)	X			
Lasy	X			
Cenne przyrodniczo obszary, obiekty, pomniki przyrody	X			
Powiązania komunikacyjne		X		
Korzystne położenie w sąsiedztwie ośrodków miejskich	X			
SPOŁECZEŃSTWO, ORGANIZACJE				
Stowarzyszenia	X			
Ochotnicza Straż Pożarna	X			
Koła gospodyń wiejskich	X			
DZIEDZICTWO HISTORYCZNE, RELIGIJNE				
Tradycje, obrzędy, gwara	X			
Święta, odpusty, pielgrzymki	X			
Miejsca, osoby, przedmioty kultu	X			
Ważne postacie historyczne	X			
Specyficzne nazwy	X			
Legendy, podania i fakty historyczne	X			
GOSPODARKA, ROLNICTWO				
Specyficzne produkty (uprawy, hodowle)		X		
Znane firmy produkcyjne, zakłady usługowe	X			
Przemysł	X			
Jakość gleb			X	
Grupy producentów	X			
OBIEKTY, TERENY				
Działki pod zabudowę mieszkaniową	X			
Działki pod zakłady usługowe, przemysł	X			
Tradycyjne obiekty gospodarskie wsi (spichlerze, kuźnie, młyny)	X			

Plan Odnowy Miejscowości Humięcino na lata 2009-2015

Rodzaj zasobu	Nie występuje	Występuje/ małe znaczenie	Występuje/ średnie znaczenie	Występuje/ duże znaczenie
Place i miejsca publicznych spotkań, miejsca rekreacji	X			
Świetlica wiejska		X		
Przechowalnia owoców				X
INSTYTUCJE				
Szkoła, przedszkole				X
Dom Kultury	X			
Biblioteka	X			
Opieka zdrowotna	X			
Pomoc Społeczna	X			

III. ANALIZA SWOT

CZYNNIKI WEWNĘTRZNE	
MOCNE STRONY	SŁABE STRONY
Czyste środowisko naturalne (brak zakładów przemysłowych)	Rozproszone położenie wsi
Istniejąca świetlica wiejska	Brak urządzonej przestrzeni publicznej umożliwiającej spędzanie czasu wolnego, miejsc wypoczynku (skwerów, placów zabaw, ogródków jordanowskich)
Stosunkowo dobrze rozwinięte rolnictwo, w tym sadownictwo	Brak kanalizacji, brak gazyfikacji
Stosunkowo dobry stan nawierzchni dróg gminnych	Brak ogólnodostępnych zbiorników wodnych
Przechowalnia owoców	Zły stan techniczny drogi powiatowej
	Niski rozwój przedsiębiorczości i usług
	Niewystarczające środki finansowe własne na rozwój infrastruktury
	Peryferyjne położenie w stosunku do ośrodków miejskich
	Niedoposażona i w złym stanie technicznym świetlica wiejska
CZYNNIKI ZEWNĘTRZNE	
SZANSE	ZAGROŻENIA
Możliwość uzyskania dofinansowania ze środków Unii Europejskiej	Migracje młodzieży w związku z edukacją i poszukiwaniem pracy
Kredyty preferencyjne	Niski przyrost naturalny, Starzenie się społeczeństwa
Sprzyjająca polityka rozwoju obszarów wiejskich ze strony rządu	Wzrost bezrobocia
Aktywność mieszkańców	Malejąca aktywność mieszkańców
Rozwój przedsiębiorczości i usług	Niestabilne przepisy prawne, głównie podatkowe
Dopłaty bezpośrednie dla rolnictwa	Niestabilność bankowa i kredytowa
Inwestorzy zewnętrzni	Niestabilność gospodarcza i polityczna
	Niska opłacalność produkcji rolnej
	Wzrost kosztów utrzymania i kosztów inwestycji
	Brak zainteresowania inwestorów zewnętrznych

	miejscowością
	Wysoka konkurencja w zakresie pozyskiwania środków unijnych

IV. AKTUALNA SYTUACJA MIEJSCOWOŚCI – JAKIE JEST HUMIĘCINO?

Co wyróżnia Humięcino?	czyste środowisko i powietrze, brak zakładów przemysłowych uciążliwych dla środowiska,
Jakie pełni funkcje?	mieszkalne, rolnicze,
Kim są mieszkańcy?	dzieci i młodzież, emeryci, renciści, bezrobotni, rolnicy
Co daje utrzymanie?	praca na roli, renty, emerytury, praca poza miejscowością, zasiłki dla bezrobotnych, zasiłki z pomocy społecznej, handel i usługi, sadownictwo,
Jak zorganizowani są mieszkańcy? (czy są organizacje, stowarzyszenia, OSP, itp.)	brak
W jaki sposób rozwiązują problemy?	we własnym zakresie, spotkania z sołtysiem, radnym,
Jaki wygląd ma nasza wieś?	zabudowa zagrodowa jednorodzinna, brak kanalizacji, brak infrastruktury turystycznej rekreacyjnej i wypoczynkowej, brak chodników, brak urządzonej przestrzeni publicznej, stosunkowo dobry stan nawierzchni dróg,
Jakie obyczaje i tradycje są u nas pielęgnowane?	tradycje religijne,
Jak wyglądają mieszkania i obejścia?	domy jednorodzinne w zabudowie zagrodowej, w większości zadbane, dachy kryte eternitem, ogrodzenia, płoty, podwórka w różnym stanie
Jaki jest stan otoczenia i środowiska?	brak przemysłu, brak obszarów zalesionych, brak ogólnodostępnych zbiorników retencyjnych,
Jakie jest rolnictwo?	indywidualne gospodarstwa rolne, o różnej wielkości, gleby dobre jakościowo
Jakie są powiązania komunikacyjne?	peryferyjne położenie, połączenie komunikacyjne uzależnione od własnego transportu, brak przewoźnika komunikacji zbiorowej, poza autobusem szkolnym,
Co proponujemy dzieciom i młodzieży?	brak infrastruktury sportowej i rekreacyjnej, brak miejsc spotkań, spędzania czasu wolnego, miejsca z dostępem do internetu,

V. WIZJA ROZWOJU WSI I WIZJA STANU DOCELOWEGO

Analizując mocne i słabe strony oraz zasoby miejscowości, sugestie mieszkańców, sołtysa i radnych określona została wizja i misja rozwoju miejscowości:

**„Humięcino – moja miejscowość – bezpieczna,
wyposażona w infrastrukturę techniczną,
atrakcyjne miejsce życia, pracy i wypoczynku”**

oraz zadania i kierunki działań mające na celu zapewnienie szeroko rozumianego rozwoju miejscowości oraz stworzenie jak najlepszych warunków życia i pracy mieszkańców przede wszystkim poprzez rozbudowę i modernizację infrastruktury technicznej i turystycznej, promocję i rozwój przedsiębiorczości, zwiększenie dostępu do usług, kultury i sportu oraz umożliwienie dostępu do miejsc wypoczynku.

WIZJA STANU DOCELOWEGO – JAKIE MA BYĆ HUMIĘCINO ZA KILKA LAT?

Co ma wyróżniać Humięcino?	nieskażone środowisko, zmodernizowana i doposażona świetlica wiejska
Jakie powinien pełnić funkcje?	mieszkalne, rolnicze, inwestycyjne, społeczne,
Jacy powinni być mieszkańcy?	zintegrowani, aktywni, wykształceni, podejmujący działania na rzecz miejscowości, w której żyją, mieszkają i pracują,
Co ma dać utrzymanie?	przedsiębiorstwa handlowo-usługowe, agroturystyka, rolnictwo
W jaki sposób ma być zorganizowana wieś i mieszkańcy?	aktywna działalność Rady Sołeckiej, władz gminy i mieszkańców
W jaki sposób mają być rozwiązywane problemy?	zebrania wiejskie, spotkania z Radnymi i Wójtem, działalność Gminy Grudusk, Rady Sołeckiej, współpraca z innymi sołectwami i miejscowościami,
Jakie powinno być Humięcino?	z urządzoną i zagospodarowaną świetlicą wiejską wraz z jej otoczeniem, bezpieczne, czyste, posiadające pełną infrastrukturę techniczną sportową, przyciągające inwestorów, turystów,
Jakie obyczaje i tradycje mają być u nas pielęgnowane?	tradycje religijne, uroczystości wynikające z ważnych wydarzeń historycznych, imprezy lokalne, festyny rodzinne,
Jak mają wyglądać mieszkania i obejścia?	zadbane, czyste, estetyczne domy, ogrodzenia, zagrody, ogródki przydomowe
Jaki ma być stan otoczenia i środowiska?	czyste środowisko i powietrze, kanalizacja sanitarna, kontynuacja i rozwój selektywnej zbiórki odpadów, świadomość ekologiczna mieszkańców
Jakie ma być rolnictwo?	doposażone w nowoczesny sprzęt, spełniające normy Unii Europejskiej. ekologiczne. utrzymanie i

	rozwój sadownictwa
Jakie mają być powiązania komunikacyjne?	rozwój powiązań komunikacyjnych, zapewnienie dostępu do komunikacji zbiorowej PKS
Co proponujemy dzieciom i młodzieży?	uporządkowane tereny sportowo-rekreacyjne, place zabaw, oferta spędzania czasu wolnego (imprezy lokalne, kulturalne), zagospodarowany teren wokół szkoły, boiska sportowe,

VI. Planowane działania, zadania do realizacji

Lp	Zadanie	Opis zadania, Uzasadnienie	Koszt (zł)	Rezultaty
1.	Przebudowa dróg lokalnych	Naprawa i wymiana nawierzchni dróg lokalnych – drogi Humięcino-Mierzanowo w kierunku Zakrzewa, Andrych	600000,00	-poprawa standardu życia i pracy -poprawa stanu bezpieczeństwa komunikacyjnego -poprawa warunków przejazdu -poprawa estetyki miejscowości
2.	Remont i doposażenie świetlicy wiejskiej oraz zagospodarowanie terenu wokół obiektu	Wymiana dachu, otworów drzwiowych i okiennych, remonty podłóg, naprawa i malowanie tynków, toalety, ogrzewanie nadmuchowe. Urządzenie terenu wokół obiektu - skwer, plac gier i zabaw, nasadzenia roślinne.	387000,00	-zaspokojenie potrzeb społecznych i kulturalnych -wzrost atrakcyjności miejscowości -stworzenie miejsca spędzania wolnego czasu -zmiana estetyki miejscowości
3.	Rozbudowa oświetlenia ulicznego	Uzupełnienie i modernizacja istniejącego oświetlenia ulicznego w miejscowości.	25000,00	-poprawa jakości życia mieszkańców -wzrost atrakcyjności miejscowości -poprawa bezpieczeństwa -zmiana estetyki miejscowości
4.	Remont i doposażenie boisk przy Szkole Podstawowej	Zagospodarowanie terenów gminnych pod boiska sportowe wielofunkcyjne i do gry w piłkę nożną. Powstanie nowej infrastruktury sportowo-rekreacyjnej.	100000,00	-zaspokojenie potrzeb społecznych -poprawa jakości życia mieszkańców -zapewnienie miejsca do aktywnego wypoczynku -poprawa estetyki miejscowości -rozwój fizyczny mieszkańców
5.	Wykonanie termomodernizacji budynku „Dom Nauczyciela” w Humięcinie		15000,00	-zaspokojenie potrzeb społecznych -poprawa jakości życia mieszkańców -poprawa wizerunku miejscowości
6.	Remont szkolnego przystanku oraz budowa chodnika prowadzącego do szkoły		5000,00	-poprawa bezpieczeństwa uczniów -zaspokojenie potrzeb społecznych -poprawa wizerunku miejscowości
7.	Przebudowa dróg powiatowych	Poszerzenie drogi z 3 m do 5 m, naprawa nawierzchni	450000,00	- poprawa bezpieczeństwa - poprawa wizerunku miejscowości
8.	Budowa kanalizacji sanitarnej	Budowa kanalizacji sanitarnej w miejscowości oraz	1500000,00	- poprawa warunków życia mieszkańców i stanu sanitarnego

Plan Odnowy Miejscowości Humięcino na lata 2009-2015

		przydomowych oczyszczalni zagrodowych		
9.	Oznakowanie miejscowości		2000,00	- poprawa informacji o miejscowości

6.1. Harmonogram zadań

ZADANIE	2009				2010				2011				2012				2013				2014				2015							
	kwartał				kwartał				kwartał				kwartał				kwartał				kwartał											
	I	II	III	IV	I	II	III	IV	I	II	III	IV	I	II	III	IV	I	II	III	IV	I	II	III	IV	I	II	III	IV				
1. Przebudowa dróg lokalnych																																
2. Remont i doposażenie świetlicy wiejskiej oraz zagospodarowanie terenu wokół obiektu																																
3. Rozbudowa oświetlenia ulicznego																																
4. Remont i doposażenie boisk przy Szkole Podstawowej																																
5. Wykonanie termomodernizacji budynku „Dom Nauczyciela” w Humięcinie																																
6. Remont szkolnego przystanku oraz budowa chodnika prowadzącego do szkoły																																
7. Przebudowa dróg powiatowych																																
8. Budowa kanalizacji sanitarnej																																
9. Oznakowanie miejscowości																																

VII. Wdrożenie, monitoring planu

Wdrożenie Planu Odnowy Miejscowości Humięcino rozpocznie się od podjęcia stosownej uchwały na zebraniu wiejskim przez Radę Sołecką, a następnie przez Radę Gminy Grudusk. Wdrażanie POM Humięcino od strony finansowej realizowane będzie przede

wszystkim przy udziale środków finansowych Unii Europejskiej, budżetu państwa i własnych środków finansowych gminy.

Monitorowanie Planu polegać będzie na obserwacji prawidłowego przebiegu zaplanowanych działań przez cały okres ich realizacji oraz zbieraniu i ocenie informacji rzeczowych i finansowych gwarantujących postęp i efekty zadań. Prowadzona ocena realizacji Planu umożliwi wprowadzanie zmian celów i zaplanowanych działań w zależności od potrzeb społecznych i możliwości finansowych urzędu.

Monitoring, wdrażanie i ocena Planu Odnowy Miejscowości prowadzona będzie przez wszystkie komórki organizacyjne Urzędu Gminy w Grudusku oraz Radę Sołecką w Humięcinie.

VIII. Podsumowanie

Opracowany Plan Odnowy Miejscowości Humięcino jest dokumentem planistycznym przedstawiającym przyjęte do realizacji w najbliższych siedmiu latach zadania mające na celu wsparcie rozwoju społeczno - gospodarczego miejscowości. Plan może ulegać modyfikacjom i aktualizacji w zależności od potrzeb społecznych i zmieniających się warunków gospodarczych. Przyjęte w Planie założenia mają na celu zwiększenie funkcji gospodarczych i społecznych wsi oraz poprawę warunków życia jej mieszkańców.

SPIS TABEL	str.
Tabela nr 1: Stan i struktura bezrobotnych w Humięcinie na dzień 31.12.2008r.	11
Tabela nr 2: Analiza zasobów miejscowości	15-16
Tabela nr 3: Analiza SWOT	16
Tabela nr 4: Aktualna sytuacja miejscowości – jakie jest Humięcino?	17
Tabela nr 5: Wizja stanu docelowego – jakie ma być Humięcino za kilka lat?	18
Tabela nr 6: Planowane działania, zadania do realizacji	19
Tabela nr 7: Harmonogram działań	20

SPIS WYKRESÓW

Wykres nr 1: Liczba ludności w Humięcinie w latach 2005-2008	10
Wykres nr 2: Liczba rodzin korzystających ze świadczeń pomocy społecznej w Humięcinie w latach 2005-2008	14

SPIS RYSUNKÓW

Rysunek 1: Lokalizacja miejscowości Humięcino na tle województwa mazowieckiego i powiatu ciechanowskiego	5
Rysunek 2: Lokalizacja miejscowości Humięcino na tle gminy Grudusk	6
Rysunek 3: Świetlica wiejska w Humięcinie	12