

*Plan Odnowy Miejscowości Humięcino Andrychy na lata 2009-2015*

Załącznik Nr 1  
Do Uchwały Nr 2/2009  
Zebrania Wiejskiego  
wsi Humięcino Andrychy z dnia 20.03.2009r.  
Załącznik  
Do Uchwały Nr 121/XXIV/2009  
Rady Gminy Grudusk  
z dnia 25.03.2009 r.

**PLAN ODNOWY MIEJSCOWOŚCI  
HUMIĘCINO ANDRYCHY NA LATA 2009-2015  
GMINA GRUDUSK**

Humięcino Andrychy, marzec 2009

## SPIS TREŚCI

	<b>str.</b>
Wstęp .....	3-4
<b>I. Charakterystyka miejscowości</b>	
1.1. Powierzchnia i położenie .....	5-6
1.2. Historia i dziedzictwo kulturowe .....	7
1.3. Środowisko przyrodnicze .....	7
1.4. Drogi, położenie komunikacyjne .....	8
1.5. Infrastruktura techniczna .....	8
1.5.1. Wodociągi .....	8
1.5.2. Kanalizacja .....	8
1.5.3. Gospodarka odpadami .....	8
1.5.4. Telefonizacja .....	8
1.5.5. Gazownictwo, ciepłownictwo .....	8
1.5.6. Budownictwo mieszkaniowe .....	8
1.6. Ludność, bezrobocie .....	9
1.7. Działalność gospodarcza, instytucje, organizacje pozarządowe .....	9-10
1.8. Rolnictwo .....	10
1.9. Edukacja, sport, kultura .....	10-11
1.10.1. Edukacja, sport .....	10-11
1.10.2. Kultura .....	11
1.10. Pomoc społeczna, zdrowie .....	11-12
1.11. Bezpieczeństwo .....	12
<b>II. Analiza zasobów miejscowości</b> .....	13-14
<b>III. Analiza SWOT</b> .....	14-15
<b>IV. Aktualna sytuacja miejscowości – Jak jest Zakrzewo Wielkie?</b> .....	15
<b>V. Wizja rozwoju wsi i wizja stanu docelowego</b> .....	16
<b>VI. Planowane działania, zadania do realizacji</b> .....	17
6.1. Harmonogram zadań .....	17
<b>VII. Wdrożenie, monitoring planu</b> .....	18
<b>VIII. Podsumowanie</b> .....	18
Spis tabel .....	19
Spis wykresów .....	19
Spis rysunków .....	19

## **Wstęp**

Plan Odnowy Miejscowości Humięcino Andrychy na lata 2009-2015 jest dokumentem o charakterze strategicznym określającym misję, cele i kierunki rozwoju miejscowości Humięcino Andrychy w perspektywie siedmioletniej. Charakterystyka miejscowości opracowana została na podstawie danych własnych Urzędu Gminy w Grudusku, danych Powiatowego Urzędu Pracy oraz wyników rozmów i spotkań z mieszkańcami miejscowości, sołtysem, i radą sołecką przedstawicieli Urzędu Gminy. Wprowadzone do Planu działania powstały w oparciu o potrzeby i wytyczne środowiska lokalnego oraz konsultacje społeczne.

Dokument określa strategię działania w sferze społeczno-gospodarczej na lata 2009-2015, uszczegóławia zapisy Strategii Rozwoju Gminy Grudusk do roku 2013 (aktualizacja), przyjętej Uchwałą Nr 90/XVIII/2008 Rady Gminy Grudusk z dnia 24 września 2008r. oraz Lokalnego Planu Rozwoju Gminy Grudusk na lata 2007-2013, przyjętego Uchwałą Nr 91/XVIII/2008 Rady Gminy Grudusk z dnia 24 września 2008r.

Ponadto spójny jest z zapisami innych dokumentów strategicznych wyższego rzędu:

- Narodowych Strategicznych Ram Odniesienia 2007-2013 zatwierdzonych Decyzją Komisji Europejskiej z dnia 7 maja 2007r.
- Strategią Rozwoju Obszarów Wiejskich i Rolnictwa na lata 2007-2013, przyjętej przez Radę Ministrów 29 czerwca 2005r.
- Strategią Rozwoju Województwa Mazowieckiego do roku 2020 (aktualizacja), przyjętej Uchwałą Nr 78/06 Sejmiku Województwa Mazowieckiego z dnia 29 maja 2006r.

Opracowanie i uchwalenie Planu związane jest z aplikowaniem o środki pochodzące z funduszy strukturalnych Unii Europejskiej - Regionalnego Programu Operacyjnego Województwa Mazowieckiego 2007-2013 oraz z Programu Rozwoju Obszarów Wiejskich na lata 2007-2013. Wynika z Rozporządzenia Ministra Rolnictwa i Rozwoju Wsi z dnia 14 lutego 2008r. (Dz. U. z 2008r., Nr 38, poz. 220) *w sprawie szczegółowych warunków i trybu przyznawania pomocy finansowej w ramach działania „Odnowa i rozwój wsi” objętego Programem Rozwoju Obszarów Wiejskich na lata 2007-2013.*

Pomoc w ramach działania „Odnowa i rozwój wsi” obejmuje inwestycje z zakresu:

1. budowy, przebudowy, remontu lub wyposażenia obiektów:
  - a) pełniących funkcje publiczne, społeczno-kulturalne, rekreacyjne i sportowe,
  - b) służących promocji obszarów wiejskich, w tym propagowaniu i zachowaniu

- dziedzictwa historycznego, tradycji, sztuki oraz kultury,
2. kształtowania obszaru przestrzeni publicznej;
  3. budowy remontu lub przebudowy infrastruktury związanej z rozwojem funkcji turystycznych, sportowych lub społeczno-kulturalnych;
  4. zakupu obiektów charakterystycznych dla tradycji budownictwa w danym regionie, w tym budynków będących zabytkami, z przeznaczeniem na cele publiczne;
  5. odnawiania, eksponowania lub konserwacji lokalnych pomników historycznych, budynków będących zabytkami lub miejsc pamięci;
  6. kultywowania tradycji społeczności lokalnej oraz tradycyjnych zawodów.

Na podstawie przeprowadzonej analizy SWOT określone zostały cele i kierunki rozwoju miejscowości oraz przedsięwzięcia prowadzące do poprawy standardu i jakości życia jej mieszkańców. Przedstawiona została charakterystyka miejscowości zawierająca podstawowe dane społeczno-gospodarcze, inwentaryzacja zasobów, kierunki rozwoju oraz planowane działania na najbliższe 7 lat. Plan Odnowy Miejscowości Humięcino Andrychy jest dokumentem otwartym, stwarzającym możliwość jego aktualizacji w zależności od uwarunkowań gospodarczych i potrzeb społecznych

## I. CHARAKTERYSTYKA MIEJSCOWOŚCI

### 1.1. Powierzchnia i położenie

Humięcino Andrychy położone jest w północno - wschodniej części województwa mazowieckiego, w północnej części powiatu ciechanowskiego i południowej części gminy Grudusk. Jest jedną z 33 miejscowości i jednym z 24 sołectw gminy Grudusk. Zajmuje obszar 412,87 ha.

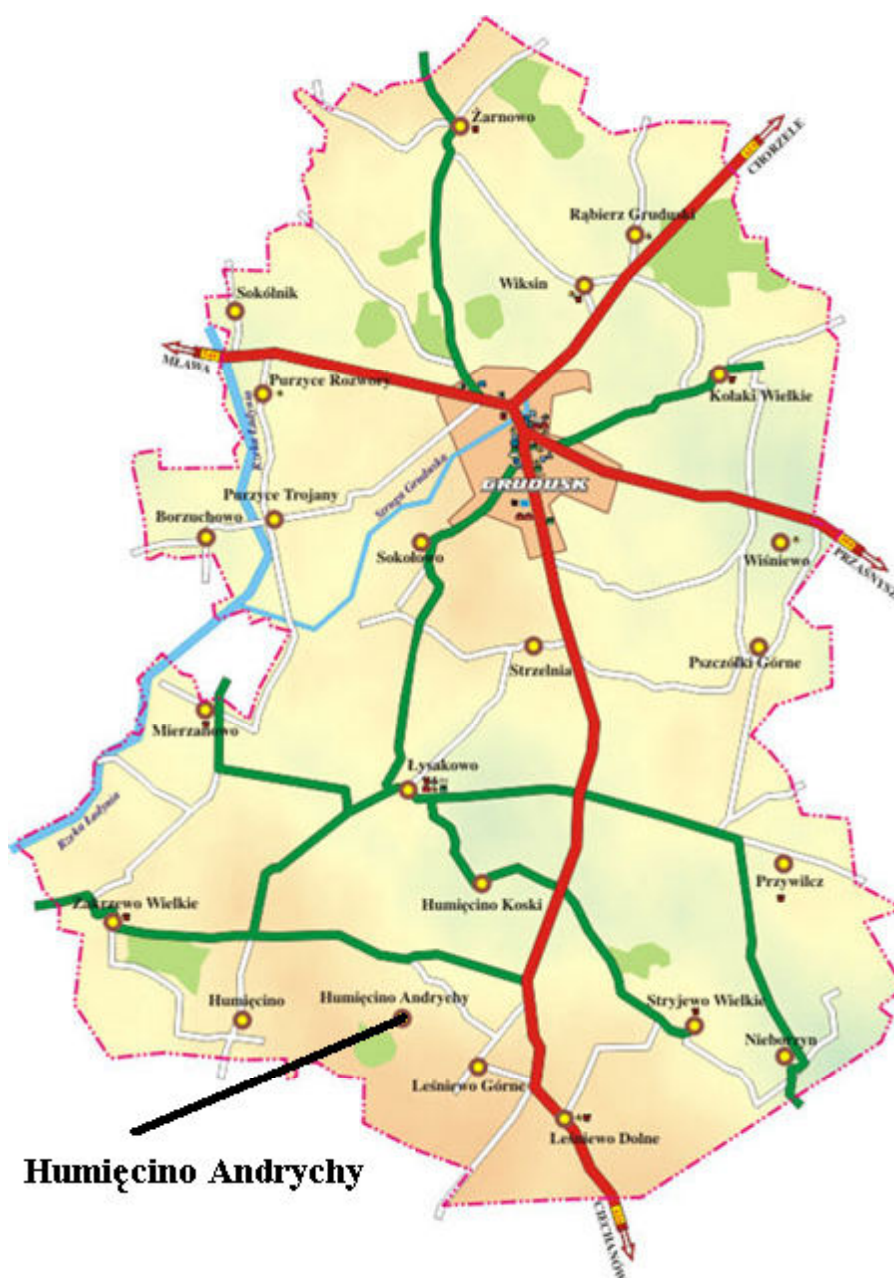
#### Rys. 1

**Lokalizacja miejscowości Humięcino Andrychy na tle województwa mazowieckiego i powiatu ciechanowskiego.**



Rys. 2

Lokalizacja miejscowości Humięcino Andrychy na tle gminy Grudusk



## 1.2. Historia i dziedzictwo kulturowe

Miejscowość Humięcino – Andrychy notowana jest w źródłach już w latach 1414-1435. Była to osada drobnoszlachecka, jedna z części Humięcina. W pierwszej połowie XVI wieku w pobliżu powstała mniejsza miejscowość *Humięcino Chromice*. Obie nazwy pochodzą od nazw osobowych: Andrych, czyli Andrzej oraz od dawnego imienia Chromy. Dokładniejszych danych dostarcza spis podatkowy z 1567 roku według, którego Andrychy były wsią zaściankową podzieloną na 6 części. Gospodarstwa szlacheckie liczyły od pół do półtorej włóki. Sąsiednie Chromy liczyły tylko 1 włókę ziemi. Ta miejscowość zanikła w XVII wieku lub stała się częścią wsi Andrychy, nie możliwe jest ustalenie jej dokładnej lokalizacji. Humięccy dziedziczyli w tej wsi przynajmniej do XVIII wieku. Jeszcze na początku XVIII wieku żył Andrzej Humięcki, który był wielkim dobrodziejem kościoła w Łysakowie. W następnych latach wieś przeszła na własność Borzuchowskich herbu Leliwa z Borzuchowa. W 1770 roku właścicielem części wsi był Michał Borzuchowski, jego synem był Jan, dziedzic w końcu XVIII wieku. Następnie dziedziczył tu Idzi Borzuchowski i w połowie XIX wieku Michał Hieronim Borzuchowski, który w 1854 roku potwierdził swoje prawa szlacheckie. Według danych z końca XVIII wieku dziedzicem części wsi był też niejaki *Kuiewski*, ale nie ma w spisie szlachty takiego nazwiska, być może chodziło o Kujawskich herbu Rawicz. Humięcino Andrychy były niewielką wioską zamieszkałą przez potomków dawnych szlachciców. W 1827 roku w tej miejscowości naliczono 11 domów i 77 mieszkańców. Natomiast w 1883 było 10 domów i 163 mieszkańców. Na przełomie XIX i XX wieku głównym właścicielem ziemskich w tej wsi był Piotr Rapacki. Na początku XX wieku część gruntów dworskich zostało rozparcelowanych i powstała na nich kolonia. W Humięcinie Andrychach w 1921 roku naliczono 16 domów i 94 mieszkańców. Obok istniała osada Humięcino Andrychy kolonia z 24 domami i 160 mieszkańcami. Część majątku ziemskiego nadal istniała. *Księga Adresowa Polski* z 1929 roku przekazuje, iż właścicielem 79 ha w tej wsi był Seweryn Włoczewski.

## 1.3. Środowisko przyrodnicze

Humięcino Andrychy należy do obszarów o bardzo niskiej lesistości, wynoszącej poniżej 2%. Teren charakteryzuje czyste środowisko i powietrze, do czego przyczynia się brak zakładów przemysłowych. W Humięcinie Andrychach podobnie jak w wielu tego typu miejscowościach brakuje parków, miejsc spacerowych, ścieżek rowerowych oraz miejsc wypoczynku – spędzania czasu wolnego.

#### **1.4. Drogi, położenie komunikacyjne**

Przez Humięcino Andrychy przebiega droga powiatowa: nr 1205W Humięcino – Andrychy (od drogi nr 616 – Humięcino Retki) dł. ok. 3,4 oraz drogi gminne nr 120527W Łysakowo-Andrychy-Zeńbok o nawierzchni bitumicznej i nr 120526W Leśniewo Górne - Humięcino Andrychy o nawierzchni gruntowej. Dzieci dowożone są do szkół gminnym autobusem szkolnym.

#### **1.5. Infrastruktura techniczna**

##### **1.5.1. Wodociągi, kanalizacja**

Humięcino Andrychy jest miejscowością zwodociągowaną w 100%. Zaopatrzenie mieszkańców w wodę odbywa się ze stacji uzdatniania wody – w Humięcinie. Urządzenia SUW są w dobrym stanie technicznym. Eksploatacją wodociągu zajmuje się Zakład Usług Wodnych w Mławie. Miejscowość nie jest objęta systemem kanalizacji sanitarnej.

##### **1.5.2. Gospodarka odpadami**

Zakład Komunalny w Grudusku zajmuje się odbiorem odpadów komunalnych i posegregowanych z terenu całej Gminy. Odpady te składowane są na Gminnym Składowisku Odpadów w Humięcinie Koskach lub przekazywane są do dalszego zagospodarowania przez jednostki posiadające odpowiednie zezwolenia w tym zakresie.

##### **1.5.3. Telefonizacja**

Od 1994 roku odkąd w Grudusku zainstalowano centralę automatyczną i rozbudowano sieć kablową nie ma problemów z dostępem do telefonii stacjonarnej i internetu. W wielu miejscowościach istnieje możliwość podłączenia internetu, niestety w przypadku Humięcina Andrych występują z tym problemy. Uzupełnieniem sieci jest możliwość szerokiego dostępu do sieci telefonii komórkowej. Na terenie gminy Grudusk znajdują się trzy stacje przekaźnikowe telefonii komórkowej (Era, Plus i Orange) w Grudusku, Przywilczu i Wiśniewie.

##### **1.5.4. Gazownictwo, ciepłownictwo**

Na obszarze gminy Grudusk nie funkcjonuje system gazowniczy i scentralizowany system ciepłowniczy.

##### **1.5.6. Budownictwo mieszkaniowe**

Miejscowość charakteryzuje budownictwo jednorodzinne zagrodowe, stanowiące własność osób fizycznych.

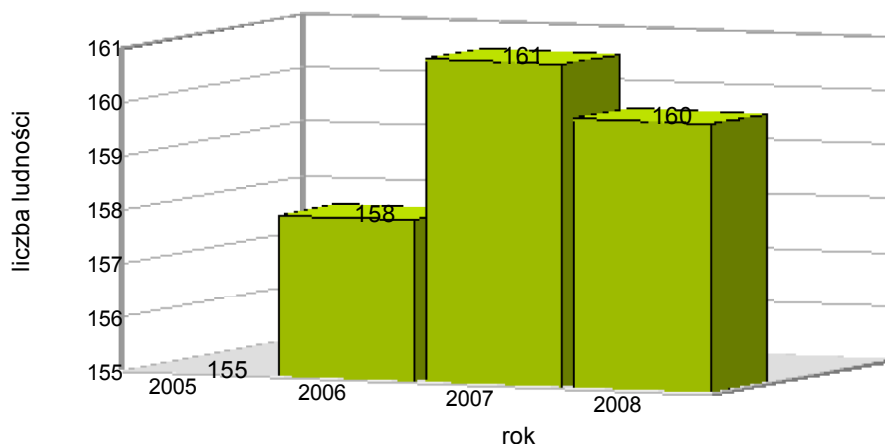


## 1.6. Ludność, bezrobocie

Na podstawie ewidencji ludności, wg stanu na dzień 31.12.2008r. Humięcino Andrychy zamieszkiwało 160 osób, co stanowi ok. 4% ludności gminy Grudusk (4027).

### Wykres nr 1

Liczba ludności w Humięcinie Andrychach w latach 2005 - 2008  
stan na dzień 31.12.



W Humięcinie Andrychach liczba bezrobotnych ogółem na dzień 31.12.2008r. wynosiła 3 osoby, w tym jedna kobieta. Jedna z osób bezrobotnych posiadała prawo do zasiłku. Były to osoby poprzednio pracujące, bez wykształcenia średniego, w tym jedna osoba do 25 roku życia.

## 1.7. Działalność gospodarcza, instytucje, organizacje pozarządowe

W gminie Grudusk na podstawie danych Urzędu Gminy liczba podmiotów gospodarczych zarejestrowanych w systemie REGON wg stanu na dzień 31.12.2008r. wynosi 152 (bez indywidualnych gospodarstw rolnych). Z czego 5 podmiotów prowadzi działalność w miejscowości Humięcino Andrychy. W miejscowości prowadzone jest jedno gospodarstwo agroturystyczne. Znajduje się tu także świetlica wiejska stanowiąca własność gminy Grudusk.

Na terenie miejscowości nie funkcjonują podmioty publiczne, organizacje, grupy formalne i nieformalne.



Rys. 3 Świetlica wiejska w Humięcinie Andrychach

## 1.8. Rolnictwo

Gmina Grudusk należy do gmin rolniczych, na jej obszarze znajduje się ok. 750 indywidualnych gospodarstw rolnych i są to gospodarstwa o różnej wielkości. Wg danych własnych gminy na podstawie ewidencji wielkości gospodarstw rolnych wg stanu na 31.12.2008 r. gospodarstwa rolne zajmują ogółem 9099,86 ha powierzchni gminy. Na podstawie tej samej ewidencji miejscowość Humięcino Andrychy liczy 27 gospodarstw rolnych o łącznej powierzchni 300 ha.

## 1.9. Edukacja, sport, kultura

### 1.9.1. Edukacja, sport

Dzieci i młodzież z miejscowości Humięcino Andrychy uczęszczają do Szkoły Podstawowej w Humięcinie i Gimnazjum w Grudusku. Do szkoły podstawowej w Humięcinie w roku szkolnym 2008/2009 uczęszcza 69 uczniów, w tym 11 uczniów z 10/10

miejscowości Humięcino Andrychy, natomiast Gimnazjum Publiczne w Grudusku liczy 169 uczniów, w tym 11 uczniów dojeżdżających z miejscowości Humięcino Andrychy.

Zespół Placówek Oświatowych w Grudusku posiada wystarczające warunki lokalowe, halę sportową o wymiarach 45m x 24m i zespół boisk sportowych. Przy placówce planowane jest utworzenie placu gier i zabaw dla dzieci oraz miasteczko ruchu drogowego. Z obiektów sportowych szkoły korzystają dzieci i młodzież z całej gminy oraz niekiedy dorośli, dla których również są one dostępne. Ponadto przy ulicy Konopnickiej usytuowany jest stadion sportowy pozwalający na organizację meczów piłkarskich o większym zasięgu i randze oraz innych imprez sportowych. Korzysta z niego głównie młodzież i dorośli zrzeszeni w Klubie Sportowym „Sokół” Grudusk.

Przy Szkole Podstawowej w Humięcinie znajduje się boisko sportowe, którego stan techniczny wymaga modernizacji lub budowy nowego obiektu. Szkoła nie posiada hali sportowej, zajęcia wychowania fizycznego odbywają się w jednym z większych pomieszczeń szkolnych lub uczniowie dowożeni są na zajęcia do Gruduska w hali sportowej.

### **1.9.2. Kultura**

Dzieci i młodzież z Humięcina Andrych mogą uczestniczyć w zajęciach prowadzonych w Gminnym Ośrodku Kultury w Grudusku, niestety wiąże się to dojazdem do miejscowości oddalonej o 8 km. W ośrodku mieści się również Gminna Biblioteka Publiczna. Stan istniejącej świetlicy będącej punktem filialnym GOK w Grudusku jest na tyle zły, że uniemożliwia prowadzenie jakichkolwiek zajęć.

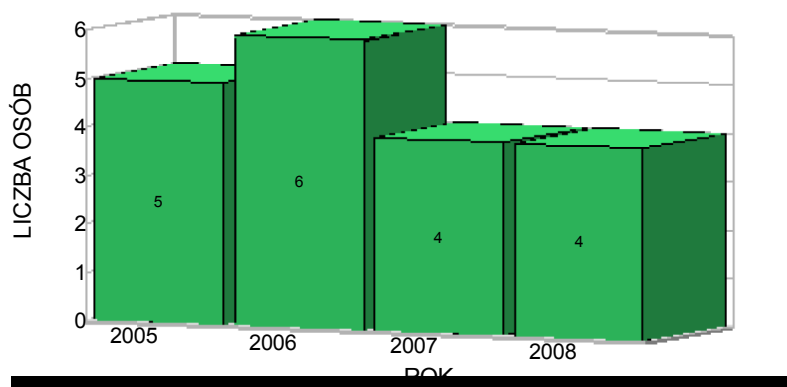
### **1.10. Pomoc społeczna, zdrowie**

Działaniami z zakresu pomocy społecznej w gminie zajmuje się Gminny Ośrodek Pomocy Społecznej w Grudusku. W Ośrodku zatrudnionych jest 6 osób (kierownik, księgowa, trzech pracowników socjalnych, samodzielne stanowisko ds. świadczeń rodzinnych) oraz 14 opiekunek środowiskowych, z czego dwie to opiekunki specjalistyczne. W całej gminie usługi opiekuńcze świadczone są u 16 rodzin (17 osób), w samych Andrychach z usług opiekuńczych korzysta jedna osoba.

Według danych Ośrodka, stan na dzień 31.12.2008r. liczba rodzin zamieszkałych w Humięcinie Andrychach, która korzystała ze świadczeń pomocy społecznej wynosiła:

## Wykres

Liczba rodzin korzystających ze świadczeń pomocy społecznej w latach 2005 - 2008



Mieszkańcy miejscowości korzystają z podstawowej opieki zdrowotnej realizowanej przez Niepubliczny Zakład Opieki Zdrowotnej „SALUS” w Grudusku. Według stanu na dzień 31.01.2009r. w NZOZ „SALUS” zatrudnionych było 4 lekarzy, w tym jeden lekarz rodzinny, ze specjalnością pediatrii, pediatra i dwóch internistów, oraz stomatolog, dwie rehabilitantki, trzy pielęgniarki i jedna położna.

### 1.12. Bezpieczeństwo

Nad bezpieczeństwem mieszkańców gminy czuwają policjanci z Rewiru Dzielnicowych w Grudusku, podporządkowanemu Posterunkowi Policji w Regiminie.

**II. ANALIZA ZASOBÓW MIEJSCOWOŚCI**

Rodzaj zasobu	Nie występuje	Występuje/ małe znaczenie	Występuje/ średnie znaczenie	Występuje/ duże znaczenie
<b>ŚRODOWISKO KULTUROWE</b>				
Walory architektury wiejskiej i osobliwości kulturowe	X			
Walory zagospodarowania przestrzennego	X			
Zabytki	X			
Zespoły artystyczne	X			
<b>ŚRODOWISKO PRZYRODNICZE, POŁOŻENIE</b>				
Walory krajobrazowe	X			
Walory przyrodnicze	X			
Wody powierzchniowe (rzeki, stawy, ciekły)	X			
Lasy	X			
Cenne przyrodniczo obszary, obiekty, pomniki przyrody	X			
Powiązania komunikacyjne		X		
Korzystne położenie w sąsiedztwie ośrodków miejskich	X			
<b>SPOŁECZEŃSTWO, ORGANIZACJE</b>				
Stowarzyszenia	X			
Ochotnicza Straż Pożarna	X			
Koła gospodyń wiejskich	X			
<b>DZIEDZICTWO HISTORYCZNE, RELIGIJNE</b>				
Tradycje, obrzędy, gwara	X			
Święta, odpusty, pielgrzymki	X			
Miejsca, osoby, przedmioty kultu	X			
Ważne postacie historyczne	X			
Specyficzne nazwy	X			
Legendy, podania i fakty historyczne	X			
<b>GOSPODARKA, ROLNICTWO</b>				
Specyficzne produkty (uprawy, hodowle)	X			
Znane firmy produkcyjne, zakłady usługowe	X			
Przemysł	X			
Jakość gleb			X	
Grupy producentów	X			
<b>OBIEKTY, TERENY</b>				
Działki pod zabudowę mieszkaniową	X			
Działki pod zakłady usługowe, przemysł	X			
Tradycyjne obiekty gospodarskie wsi (spichlerze, kuźnie, młyny)	X			

Rodzaj zasobu	Nie występuje	Występuje/ małe znaczenie	Występuje/ średnie znaczenie	Występuje/ duże znaczenie
Place i miejsca publicznych spotkań, miejsca rekreacji	X			
Świetlica wiejska		X		
<b>INSTYTUCJE</b>				
Szkoła, przedszkole	X			
Dom Kultury	X			
Biblioteka	X			
Opieka zdrowotna	X			
Pomoc Społeczna	X			

### III. ANALIZA SWOT

<b>CZYNNIKI WEWNĘTRZNE</b>	
<b>MOCNE STRONY</b>	<b>SŁABE STRONY</b>
Czyste środowisko naturalne i walory przyrodniczo-krajobrazowe (brak zakładów przemysłowych)	Peryferyjne położenie w stosunku do ośrodków miejskich
Istniejąca świetlica wiejska	Brak urządzonej przestrzeni publicznej umożliwiającej spędzanie czasu wolnego, miejsc wypoczynku (skwerów, placów zabaw, ogródków jordanowskich)
Stosunkowo dobrze rozwinięte rolnictwo	Brak kanalizacji i gazyfikacji
Gospodarstwo agroturystyczne	Brak zbiorników wodnych
Stosunkowo dobry stan techniczny dróg lokalnych	Niewystarczające środki finansowe własne na rozwój infrastruktury
	Niedoposażona i w złym stanie technicznym świetlica wiejska
	Niski rozwój przedsiębiorczości i usług
	Zły stan drogi powiatowej oraz drogi gminnej Leśniewo Górne-Humięcino Andrychy
	Brak publicznej komunikacji samochodowej
<b>CZYNNIKI ZEWNĘTRZNE</b>	
<b>SZANSE</b>	<b>ZAGROŻENIA</b>
Możliwość uzyskania dofinansowania ze środków Unii Europejskiej	Migracje młodzieży w związku z edukacją i poszukiwaniem pracy
Kredyty preferencyjne	Niski przyrost naturalny, Starzenie się społeczeństwa
Sprzyjająca polityka rozwoju obszarów wiejskich ze strony rządu	Wzrost bezrobocia
Aktywność mieszkańców	Brak zainteresowania inwestorów zewnętrznych miejscowością
Rozwój przedsiębiorczości i usług	Malejąca aktywność mieszkańców
Dopłaty bezpośrednie dla rolnictwa	Niestabilne przepisy prawne, głównie podatkowe
Inwestorzy zewnętrzni	Niestabilność bankowa i kredytowa
	Niestabilność gospodarcza i polityczna
	Niska opłacalność produkcji rolnej
	Wzrost kosztów utrzymania i kosztów inwestycji

Wysoka konkurencja w zakresie pozyskiwania środków unijnych

#### IV. AKTUALNA SYTUACJA MIEJSCOWOŚCI – JAKIE JEST HUMIECINO ANDRYCHY?

Co wyróżnia Humięcino Andrychy?	czyste środowisko i powietrze, brak zakładów przemysłowych uciążliwych dla środowiska,
Jakie pełni funkcje?	mieszkalne, rolnicze,
Kim są mieszkańcy?	dzieci i młodzież, emeryci, renciści, bezrobotni, rolnicy
Co daje utrzymanie?	praca na roli, renty, emerytury, poza miejscowością, zasiłki dla bezrobotnych, zasiłki z pomocy społecznej, handel i usługi,
Jak zorganizowani są mieszkańcy? (czy są organizacje, stowarzyszenia, OSP, itp.)	brak
W jaki sposób rozwiązują problemy?	we własnym zakresie, spotkania z sołtysem,
Jaki wygląd ma nasza wieś?	zabudowa zagrodowa jednorodzinna, brak kanalizacji, brak infrastruktury turystycznej rekreacyjnej i wypoczynkowej, brak chodników, brak urządzonej przestrzeni publicznej, stosunkowo dobry stan nawierzchni dróg
Jakie obyczaje i tradycje są u nas pielęgnowane?	tradycje religijne,
Jak wyglądają mieszkania i obejścia?	domy jednorodzinne w zabudowie zagrodowej, w większości zadbane, dachy kryte eternitem, ogrodzenia, płoty, podwórka w różnym stanie
Jaki jest stan otoczenia i środowiska?	brak przemysłu, brak większych obszarów zalesionych, brak zbiorników retencyjnych,
Jakie jest rolnictwo?	indywidualne gospodarstwa rolne, o różnej wielkości, gleby dobre jakościowo
Jakie są powiązania komunikacyjne?	peryferyjne położenie, połączenie komunikacyjne uzależnione od własnego transportu, brak przewoźnika komunikacji zbiorowej, poza autobusem szkolnym
Co proponujemy dzieciom i młodzieży?	brak infrastruktury sportowej i rekreacyjnej, brak miejsc spotkań, spędzania czasu wolnego, miejsca z dostępem do internetu,

## V. WIZJA ROZWOJU WSI I WIZJA STANU DOCELOWEGO

Mając na uwadze analizę mocnych i słabych stron oraz sugestie mieszkańców, sołtysa i radnych określona została wizja rozwoju miejscowości: **„Humięcino Andrychy – bezpieczne i atrakcyjne miejsce zamieszkania, pracy, wypoczynku i rekreacji z rozwiniętą infrastrukturą techniczną i turystyczną”** oraz zadania i kierunki działań mające na celu zapewnienie szeroko rozumianego rozwoju miejscowości oraz stworzenie jak najlepszych warunków życia i pracy mieszkańców przede wszystkim poprzez rozbudowę i modernizację infrastruktury technicznej i turystycznej, promocję i rozwój przedsiębiorczości, zwiększenie dostępu do usług, kultury i sportu oraz umożliwienie dostępu do miejsc wypoczynku.

### WIZJA STANU DOCELOWEGO – JAKIE MA BYĆ HUMIĘCINO ANDRYCHY ZA KILKA LAT?

Co ma wyróżniać Humięcino Andrychy?	nieskażone środowisko, zmodernizowana i wyposażona świetlica wiejska
Jakie powinien pełnić funkcje?	mieszkalne, rolnicze, inwestycyjne, społeczne, turystyczne
Jacy powinni być mieszkańcy?	zintegrowani, aktywni, wykształceni, podejmujący działania na rzecz miejscowości, w której żyją, mieszkają i pracują,
Co ma dać utrzymanie?	przedsiębiorstwa handlowo-usługowe, agroturystyka, rolnictwo
W jaki sposób ma być zorganizowana wieś i mieszkańcy?	aktywna działalność Rady Sołeckiej, władz gminy i mieszkańców,
W jaki sposób mają być rozwiązywane problemy?	zebrania wiejskie, spotkania z Radnymi i Wójtem, działalność Gminy Grudusk, Rady Sołeckiej, współpraca z innymi sołectwami i miejscowościami,
Jakie powinno być Humięcino Andrychy?	z urządzoną i zagospodarowaną świetlicą wiejską wraz z jej otoczeniem, bezpieczne,
Jakie obyczaje i tradycje mają być u nas pielęgnowane?	tradycje religijne,
Jak mają wyglądać mieszkania i obejścia?	zadbane, czyste, estetyczne domy, ogrodzenia, zagrody, ogródki przydomowe
Jaki ma być stan otoczenia i środowiska?	czyste środowisko i powietrze, kanalizacja sanitarna, kontynuacja i rozwój selektywnej zbiórki odpadów, świadomość ekologiczna mieszkańców
Jakie ma być rolnictwo?	doposażone w nowoczesny sprzęt, spełniające normy Unii Europejskiej, ekologiczne,
Jakie mają być powiązania komunikacyjne?	rozwój powiązań komunikacyjnych, rozwój dostępu do komunikacji zbiorowej PKS
Co zaproponujemy dzieciom i młodzieży?	oferta spędzania czasu wolnego (imprezy lokalne, kulturalne)



## VI. Planowane działania, zadania do realizacji

Lp	Zadanie	Opis zadania, Uzasadnienie	Koszt (zł)	Rezultaty
1.	Przebudowa dróg lokalnych	Naprawa i przebudowa nawierzchni dróg gminnych	200000,00	-poprawa standardu życia i pracy -poprawa stanu bezpieczeństwa komunikacyjnego -poprawa warunków przejazdu -poprawa estetyki miejscowości
2.	Remont i doposażenie świetlicy wiejskiej oraz zagospodarowanie terenu wokół obiektu	Wymiana dachu, otworów drzwiowych i okiennych, remonty podłóg, naprawa i malowanie tynków. Urządzenie terenu wokół obiektu - skwer, plac gier i zabaw, nasadzenia roślinne.	404947,21	-zaspokojenie potrzeb społecznych i kulturalnych -wzrost atrakcyjności miejscowości -stworzenie miejsca spędzania wolnego czasu -zmiana estetyki miejscowości
3.	Budowa kanalizacji sanitarnej	Budowa kanalizacji sanitarnej w miejscowości.	2500000,00	-zmniejszenie zanieczyszczeń -poprawa warunków życia i pracy -poprawa estetyki miejscowości -zaspokojenie potrzeb społeczeństwa
4.	Przebudowa drogi powiatowej	Wymiana nawierzchni drogi powiatowej	640000,00	-poprawa warunków życia i pracy -poprawa stanu bezpieczeństwa -poprawa warunków przejazdu -poprawa estetyki miejscowości
5.	Budowa drogi gminnej Humięcino–Andrychy–Leśniewo Górne	Naprawa i przebudowa drogi gminnej na odcinku o długości ok. 2km	450000,00	-poprawa standardu życia i pracy -poprawa stanu bezpieczeństwa komunikacyjnego -poprawa warunków przejazdu -poprawa estetyki miejscowości

## 6.1. Harmonogram zadań

ZADANIE	2009				2010				2011				2012				2013				2014				2015			
	kwartał				kwartał				kwartał				kwartał				kwartał				kwartał				kwartał			
	I	II	III	IV	I	II	III	IV	I	II	III	IV	I	II	III	IV	I	II	III	IV	I	II	III	IV	I	II	III	IV
1. Przebudowa dróg lokalnych																												
2. Remont i doposażenie świetlicy wiejskiej oraz zagospodarowanie terenu wokół obiektu																												
3. Budowa kanalizacji sanitarnej																												
4. Przebudowa drogi powiatowej																												
5. Budowa drogi gminnej Humięcino–Andrychy–Leśniewo Górne																												

## **VII. Wdrożenie, monitoring planu**

Wdrożenie Planu Odnowy Miejscowości Humięcino Andrychy rozpocznie się od podjęcia stosownej uchwały na zebraniu wiejskim przez Radę Sołecką, a następnie przez Radę Gminy Grudusk. Wdrażanie POM Humięcino Andrychy od strony finansowej realizowane będzie przede wszystkim przy udziale środków finansowych Unii Europejskiej, budżetu państwa i własnych środków finansowych gminy.

Monitorowanie Planu polegać będzie na obserwacji prawidłowego przebiegu zaplanowanych działań przez cały okres ich realizacji oraz zbieraniu i ocenie informacji rzeczowych i finansowych gwarantujących postęp i efekty zadań. Prowadzona ocena realizacji Planu umożliwi wprowadzanie zmian celów i zaplanowanych działań w zależności od potrzeb społecznych i możliwości finansowych urzędu.

Monitoring, wdrażanie i ocena Planu Odnowy Miejscowości prowadzona będzie przez wszystkie komórki organizacyjne Urzędu Gminy w Grudusku oraz Radę Sołecką w Humięcinie Andrychach.

## **VIII. Podsumowanie**

Opracowany Plan Odnowy Miejscowości Humięcino Andrychy jest dokumentem planistycznym przedstawiającym przyjęte do realizacji w najbliższych siedmiu latach zadania mające na celu wsparcie rozwoju społeczno - gospodarczego miejscowości. Plan może ulegać modyfikacjom i aktualizacji w zależności od potrzeb społecznych i zmieniających się warunków gospodarczych. Przyjęte w Planie założenia mają na celu zwiększenie funkcji gospodarczych i społecznych wsi oraz poprawę warunków życia jej mieszkańców.

<b>SPIS TABEL</b>	<b>str.</b>
Tabela nr 1: Analiza zasobów miejscowości .....	13-14
Tabela nr 3: Analiza SWOT .....	14-15
Tabela nr 4: Aktualna sytuacja miejscowości – jakie jest Humięcino Andrychy? .....	15
Tabela nr 5: Wizja stanu docelowego – jakie ma być Humięcino Andrychy za kilka lat?16	
Tabela nr 6: Planowane działania, zadania do realizacji .....	17
Tabela nr 7: Harmonogram działań .....	17

<b>SPIS WYKRESÓW</b>	
Wykres nr 1: Liczba ludności w Humięcinie Andrychach w latach 2005-2008 .....	9
Wykres nr 2: Liczba rodzin korzystających ze świadczeń pomocy społecznej w Grudusku w latach 2005-2008 .....	12

<b>SPIS RYSUNKÓW</b>	
Rysunek 1: Lokalizacja miejscowości Humięcino Andrychy na tle województwa mazowieckiego i powiatu ciechanowskiego .....	5
Rysunek 2: Lokalizacja miejscowości Humięcino Andrychy na tle gminy Grudusk .....	6
Rysunek 3: Świetlica wiejska w Humięcinie Andrychach.....	10